



АДМИНИСТРАЦИЯ
КОТЕЛЬНИКОВСКОГО МУНИЦИПАЛЬНОГО РАЙОНА
ВОЛГОГРАДСКОЙ ОБЛАСТИ

ПОСТАНОВЛЕНИЕ
от 16.06.2025 г. № 365

О внесении изменений в постановление администрации Котельниковского муниципального района Волгоградской области от 08.10.2019 г. № 637 «Об утверждении схемы размещения нестационарных торговых объектов на территории Котельниковского муниципального района Волгоградской области»

В соответствии с Федеральным законом от 06.10.2003 г. № 131-ФЗ «Об общих принципах организации местного самоуправления в Российской Федерации», Федеральным законом от 28.12.2009 г. № 381-ФЗ «Об основах государственного регулирования торговой деятельности в Российской Федерации», Законом Волгоградской области от 27.10.2015 г. № 182-ОД «О торговой деятельности в Волгоградской области», приказом комитета промышленности и торговли Волгоградской области от 04.02.2016 г. № 14-ОД «Об утверждении порядка разработки и утверждения схем размещения нестационарных торговых объектов на территории Волгоградской области», Уставом Котельниковского муниципального района Волгоградской области администрация Котельниковского муниципального района Волгоградской области постановляет:

1. Внести в Схему размещения нестационарных торговых объектов на территории Котельниковского муниципального района Волгоградской области, утвержденную постановлением администрации Котельниковского муниципального района Волгоградской области от 08.10.2019 г. № 637, изменения, включив в нее места размещения нестационарного торгового объекта на территории Котельниковского городского поселения под порядковыми номерами 84-87, текстовое и графическое описание которого приведено в приложении к настоящему постановлению.

2. Поручить отделу по экономической политике администрации Котельниковского муниципального района Волгоградской области не позднее 10 календарных дней со дня вступления в силу настоящего постановления представить в электронном виде актуализированную версию схемы в орган исполнительной власти Волгоградской области, уполномоченный в сфере торговой деятельности.

3. Контроль над исполнением настоящего постановления возложить на заместителя главы Котельниковского муниципального района Волгоградской области Зипунникову С.Б.

4. Настоящее постановление вступает в силу со дня его подписания и подлежит официальному опубликованию в средствах массовой информации и обнародованию путем размещения на официальном сайте администрации Котельниковского муниципального района Волгоградской области в информационно-телекоммуникационной сети «Интернет».

Глава Котельниковского
муниципального района
Волгоградской области

С.Ф. Тыщенко

ПРИЛОЖЕНИЕ

к постановлению администрации
Котельниковского муниципального
района Волгоградской области
от 16.06.2025 г. № 365

УТВЕРЖДЕНА

постановлением администрации
Котельниковского муниципального
района Волгоградской области
от 08.10.2019 г. № 637

СХЕМА

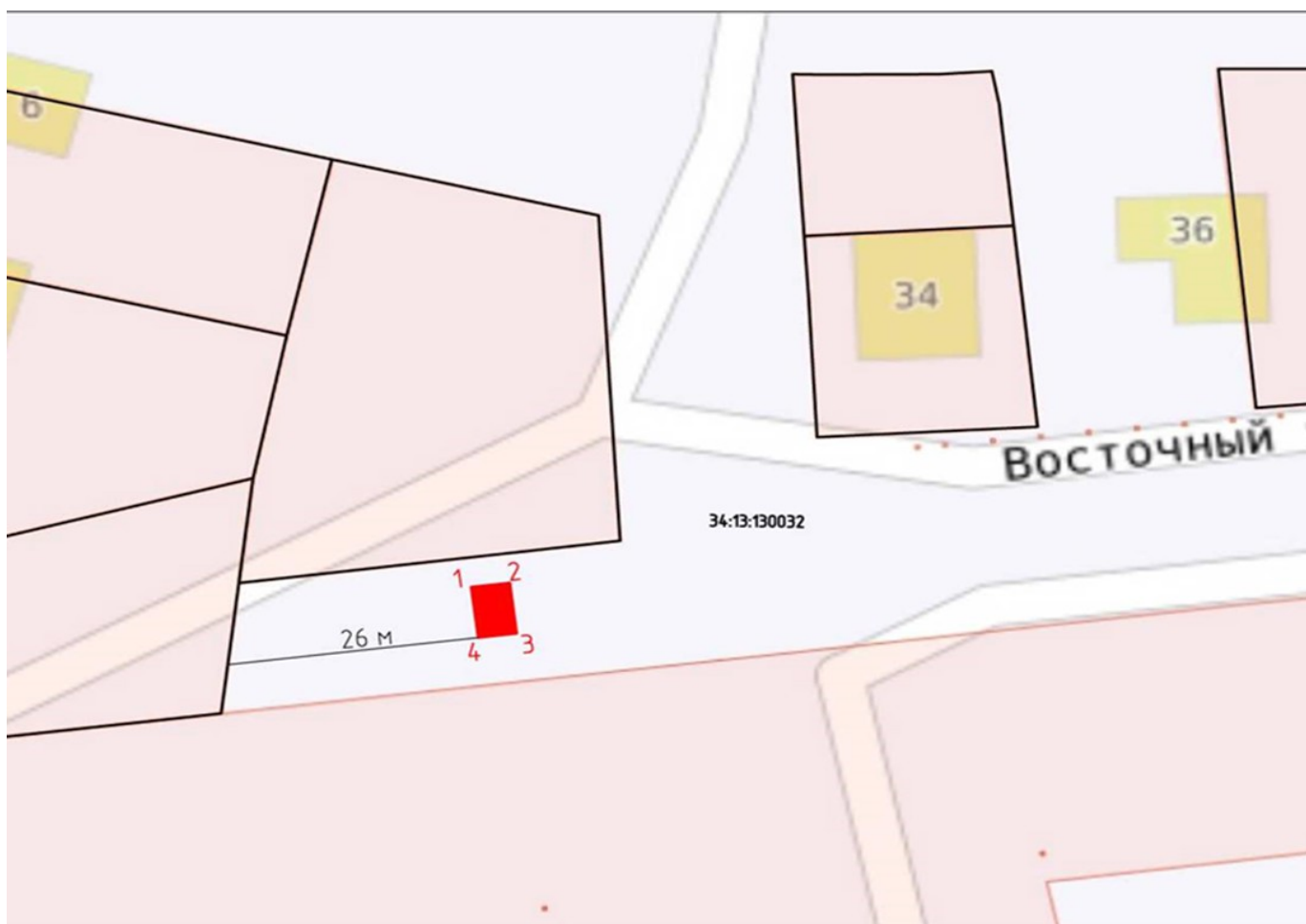
размещения нестационарных торговых объектов на территории Котельниковского муниципального района
Волгоградской области (текстовая часть)

№ п/п	№ места	Адресные ориентиры нестационарного торгового объекта	Вид нестацио- нарного торгового объект	Вид деятельности, специализация (при её наличии) нестационарного торгового объекта	Площадь места размещения нестационар- ного торгового объекта (кв. м)	Собственник земельного участка, на котором предполагается размещение (размещен) нестационарного торгового объекта или собственник здания, строения, сооружения в котором предполагается размещение (размещен) нестационарного торгового объекта
1	2	3	4	5	6	7
Котельниковское городское поселение						
84.	121.	г. Котельниково, примерно в 26 м по направлению на восток от земельного участка по адресу: г. Котельниково, ул. Некрасова, 8 а	Павильон	Продовольственн ые товары	24,0	Земельный участок, государственная собственность на который не разграничена
85.	122.	г. Котельниково, примерно в 30 м по направлению на восток от	Павильон	Продовольственн ые товары	24,0	Земельный участок, государственная собственность на который не

		земельного участка по адресу: г. Котельниково, ул. Некрасова, 8 а				разграничена
86.	123.	г. Котельниково, примерно в 34 м по направлению на восток от земельного участка по адресу: г. Котельниково, ул. Некрасова, 8 а	Павильон	Продовольственн ые товары	24,0	Земельный участок, государственная собственность на который не разграничена
87.	124.	г. Котельниково, примерно в 38 м по направлению на восток от земельного участка по адресу: г. Котельниково, ул. Некрасова, 8 а	Павильон	Продовольственн ые товары	24,0	Земельный участок, государственная собственность на который не разграничена

СХЕМА
размещения нестационарных торговых объектов на территории
Котельниковского муниципального района Волгоградской области
(графическая часть)

Графическая схема размещения нестационарного торгового объекта
по адресу:
г. Котельниково, примерно в 26 м по направлению на восток от земельного
участка по адресу: г. Котельниково, ул. Некрасова, 8а



М 1:500

Условные обозначения:



- нестационарный торговый объект (продовольственные товары).

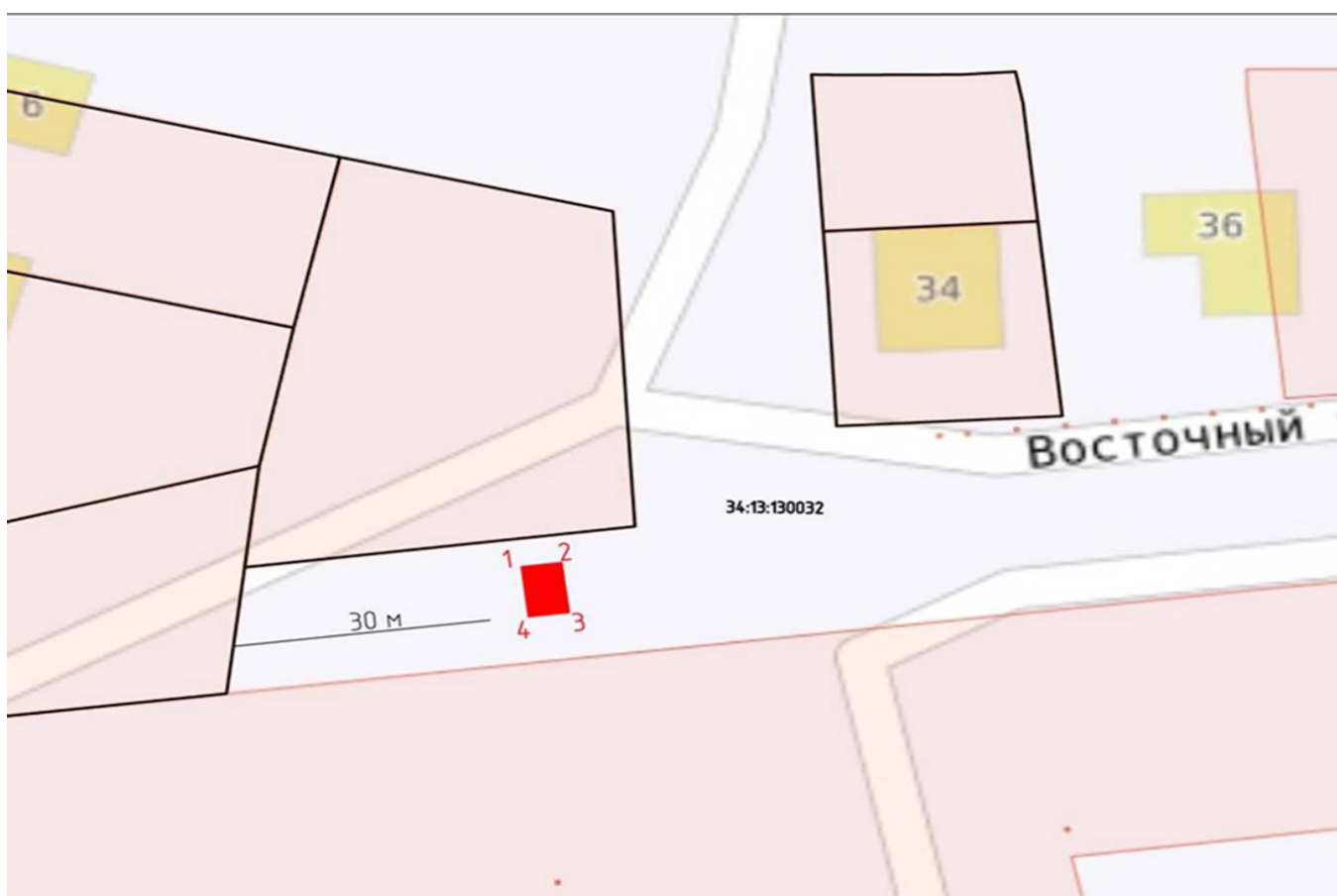
Вид объекта: торговый павильон

Адрес расположения объекта: г. Котельниково, примерно в 26 м по
направлению на восток от земельного участка по адресу: г. Котельниково, ул.
Некрасова, 8а

Площадь торгового объекта: 24,0 м²

СХЕМА
размещения нестационарных торговых объектов на территории
Котельниковского муниципального района Волгоградской области
(графическая часть)

Графическая схема размещения нестационарного торгового объекта
по адресу:
г. Котельниково, примерно в 30 м по направлению на восток от земельного
участка по адресу: г. Котельниково, ул. Некрасова, 8а



М 1:500

Условные обозначения:



- нестационарный торговый объект (продовольственные товары).

Вид объекта: торговый павильон

Адрес расположения объекта: г. Котельниково, примерно в 30 м по
направлению на восток от земельного участка по адресу: г. Котельниково, ул.
Некрасова, 8а

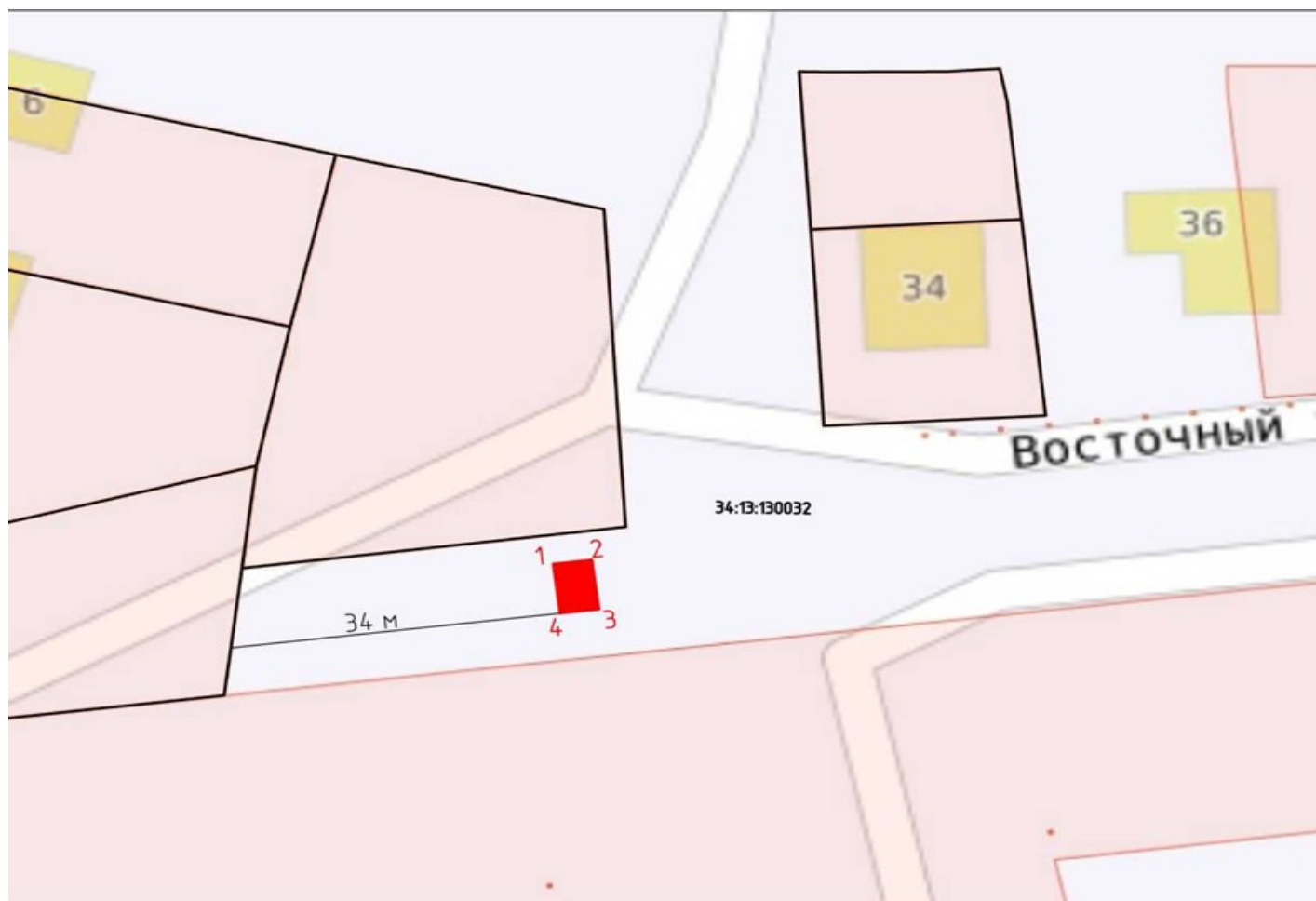
Площадь торгового объекта: 24,0 м²

СХЕМА

размещения нестационарных торговых объектов на территории
Котельниковского муниципального района Волгоградской области
(графическая часть)

Графическая схема размещения нестационарного торгового объекта
по адресу:

г. Котельниково, примерно в 34 м по направлению на восток от земельного
участка по адресу: г. Котельниково, ул. Некрасова, 8а



М 1:500

Условные обозначения:



- нестационарный торговый объект (продовольственные товары).

Вид объекта: торговый павильон

Адрес расположения объекта: г. Котельниково, примерно в 34 м по
направлению на восток от земельного участка по адресу: г. Котельниково, ул.
Некрасова, 8а

Площадь торгового объекта: 24,0 м²

СХЕМА

размещения нестационарных торговых объектов на территории
Котельниковского муниципального района Волгоградской области
(графическая часть)

Графическая схема размещения нестационарного торгового объекта
по адресу:

г. Котельниково, примерно в 38 м по направлению на восток от земельного
участка по адресу: г. Котельниково, ул. Некрасова, 8а



М 1:500

Условные обозначения:



- нестационарный торговый объект (продовольственные товары).

Вид объекта: торговый павильон

Адрес расположения объекта: г. Котельниково, примерно в 38 м по
направлению на восток от земельного участка по адресу: г. Котельниково, ул.
Некрасова, 8а

Площадь торгового объекта: 24,0 м²