



АДМИНИСТРАЦИЯ
КОТЕЛЬНИКОВСКОГО МУНИЦИПАЛЬНОГО РАЙОНА
ВОЛГОГРАДСКОЙ ОБЛАСТИ

ПОСТАНОВЛЕНИЕ

от 29.04.2015 г. № 305

О внесении изменений в Постановление администрации Котельниковского муниципального района Волгоградской области от 21.06.2013г. № 572 «О мерах по реализации на территории Котельниковского муниципального района Волгоградской области Постановления Правительства Российской Федерации от 27.12.2012г. № 1425 «Об определении органами государственной власти субъектов Российской Федерации мест массового скопления граждан и мест нахождения источников повышенной опасности, в которых не допускается розничная продажа алкогольной продукции, а также определении органами местного самоуправления границ прилегающих к некоторым организациям и объектам территорий, на которых не допускается розничная продажа алкогольной продукции»

В соответствии с Федеральным законом от 06.10.2003г. № 131-ФЗ «Об общих принципах организации местного самоуправления в Российской Федерации», Уставом Котельниковского муниципального района Волгоградской области, администрация Котельниковского муниципального района Волгоградской области постановляет:

1. Внести в постановление администрации Котельниковского муниципального района Волгоградской области от 21.06.2013 г. № 572 «О мерах по реализации на территории Котельниковского муниципального района Волгоградской области Постановления Правительства Российской Федерации от 27.12.2012 г. № 1425 «Об определении органами государственной власти субъектов Российской Федерации мест массового скопления граждан и мест нахождения источников повышенной опасности, в которых не допускается розничная продажа алкогольной продукции, а также определении органами местного самоуправления границ прилегающих к некоторым организациям и объектам территорий, на которых не допускается розничная продажа алкогольной продукции» следующие изменения:

- Схемы границ прилегающих территорий с их описанием для организаций и (или) объектов на которых запрещена розничная продажа алкогольной продукции изложить в новой редакции, согласно приложений.

2. Настоящее постановление вступает в силу со дня его официального обнародования.

Глава администрации
Котельниковского муниципального
района Волгоградской области

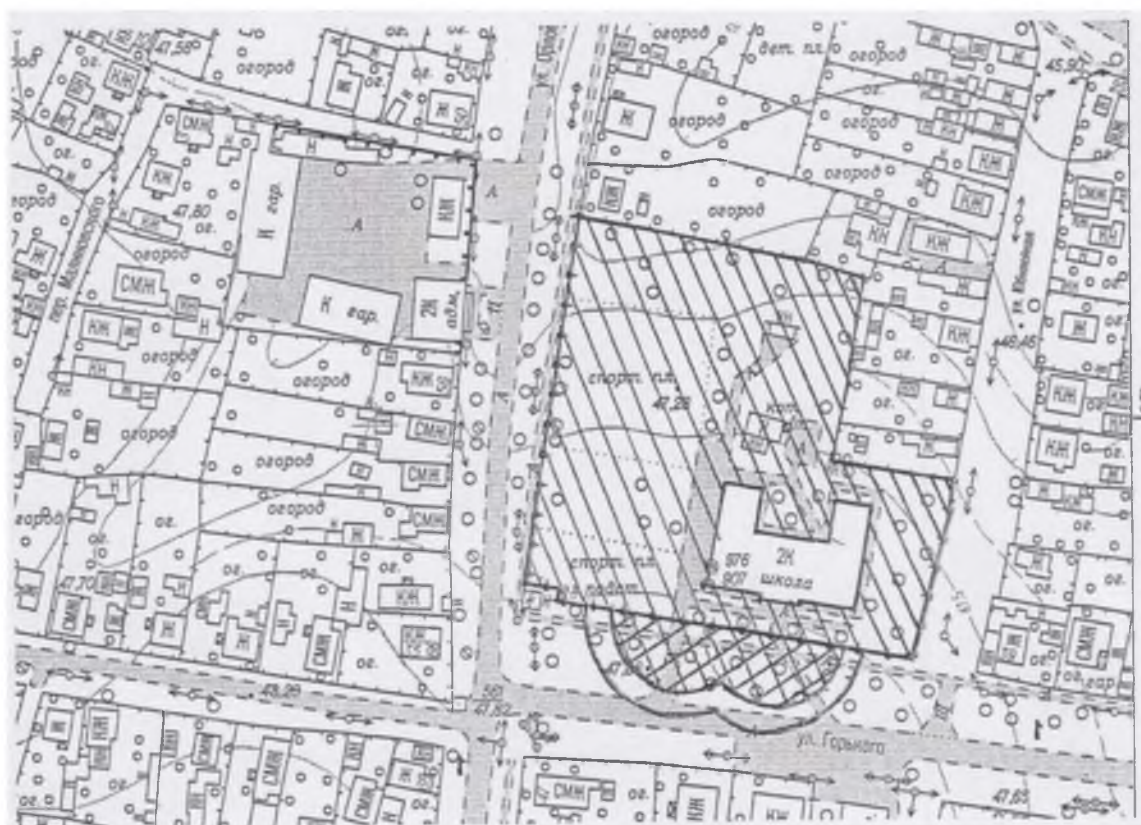

С.А. Понкратов

Приложение
к постановлению администрации
Котельниковского муниципального
Района Волгоградской области
от 29.04.2015 г. № 305

УТВЕРЖДЕНА
постановлением администрации
Котельниковского муниципального
Района Волгоградской области
от 21.06.2013 г. № 572

СХЕМА


границ территории, на которой не допускается розничная продажа алкогольной
продукции, расположенной по адресу: Волгоградская область, Котельниковский
район, г. Котельниково, ул. Горького, 37.



Обособленная территория



Min площадь прилегающей территории к обособленной
территории, на которой не допускается розничная продажа алкогольной продукции



Мак площадь прилегающей к обособленной территории, на которой не допускается розничная продажа алкогольной продукции

Описание прилегающих территорий к обособленным территориям:

В зоне прилегающей к обособленной территории, расположенной в непосредственной близости от южного входа находятся: подход, пешеходный тротуар, земли общего пользования ул. Горького г. Котельникове в состав которых входит также и асфальтированная дорога местного значения.

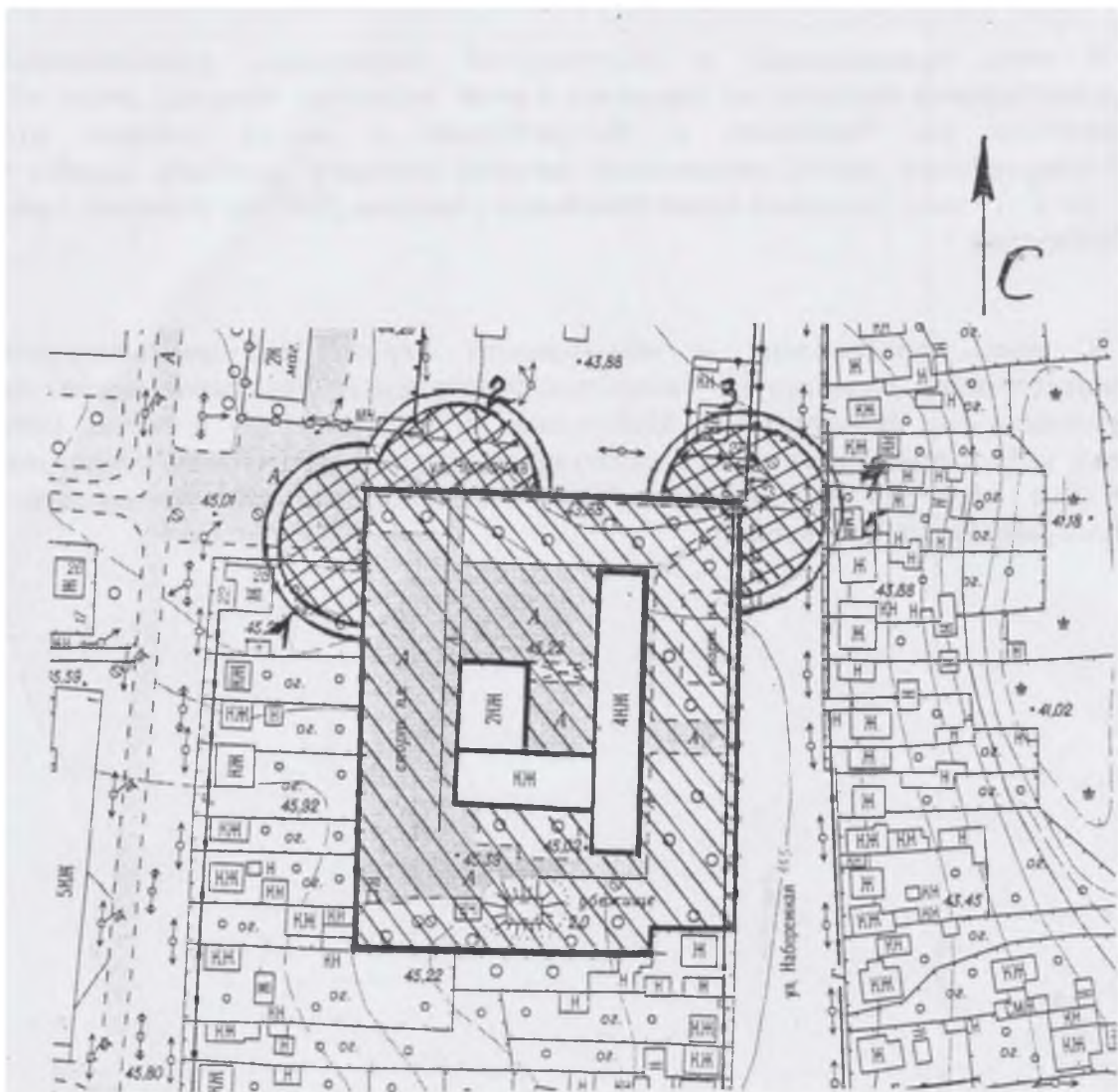
В зоне прилегающей к обособленной территории, расположенной в непосредственной близости от юго-западного входа находятся подъезд, пешеходный тротуар, земли общего пользования ул. Горького г. Котельниково в состав которых входит также и асфальтированная дорога местного значения.

Приложение
к постановлению администрации
Котельниковского муниципального
Района Волгоградской области
от 29.04.2015 г. № 305

УТВЕРЖДЕНА
постановлением администрации
Котельниковского муниципального
Района Волгоградской области
от 21.06.2013 г. № 572

СХЕМА

границ территории, на которой не допускается розничная продажа алкогольной
продукции, расположенной по адресу: Волгоградская область, Котельниковский
район, г. Котельниково, ул. Набережная, 14.





Обособленная территория



Min площадь прилегающей территории к обособленной территории, на которой не допускается розничная продажа алкогольной продукции



Max площадь прилегающей к обособленной территории, на которой не допускается розничная продажа алкогольной продукции

1. Жилой дом по ул. Родина, 22;
2. Жилой дом по ул. Чеснокова, 23;
3. Жилой дом по ул. Чеснокова, 27;
4. Жилой дом по ул. Набережная, 50;
5. Жилой дом по ул. Набережная, 48.

Описание прилегающих территорий к обособленным территориям:

В зоне, прилегающей к обособленной территории, расположенной в непосредственной близости от западного входа находятся подъезд, земли общего пользования ул. Чеснокова г. Котельниково в состав которых входят: пешеходная зона, зеленая зона, парковка автотранспорта, часть асфальтированной дороги местного значения, часть земельного участка под жилым домом по ул. Родина, 22.

В зоне, прилегающей к обособленной территории, расположенной в непосредственной близости от северного въезда находятся подъезд, земли общего пользования ул. Чеснокова г. Котельниково в состав которых входят: асфальтированная дорога, пешеходная дорожка местного значения, зеленая зона. Так же в эту зону попадают части земельных участков ДОСАФ и жилых домов по ул. Чеснокова.

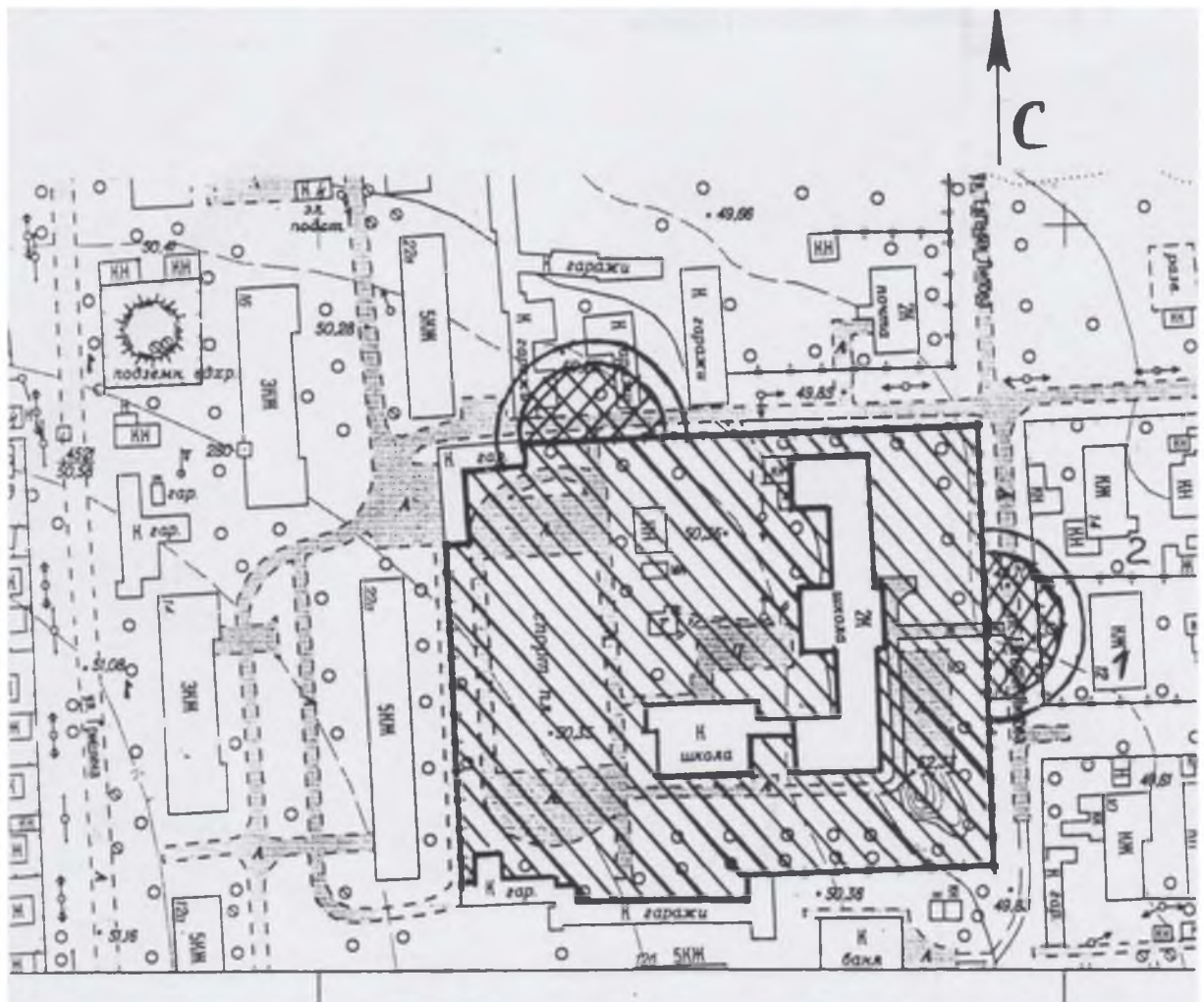
В зоне, прилегающей к обособленной территории, расположенной в непосредственной близости от северо-восточного входа находятся земли общего пользования ул. Чеснокова, ул. Набережная г. Котельниково в состав которых входят: асфальтированная дорога, пешеходная дорожка местного значения, зеленая зона. Так же в эту зону попадают части земельных участков жилых домов по ул. Набережная, ул. Чеснокова.

Приложение
к постановлению администрации
Котельниковского муниципального
Района Волгоградской области
от 29.04.2015 г. № 305

УТВЕРЖДЕНА
постановлением администрации
Котельниковского муниципального
Района Волгоградской области
от 21.06.2013 г. № 572

СХЕМА

границ территории, на которой не допускается розничная продажа алкогольной
продукции, расположенной по адресу: Волгоградская область, Котельниковский
район, г. Котельниково, ул. Липова, 13.





Обособленная территория



Min площадь прилегающей территории к обособленной территории, на которой не допускается розничная продажа алкогольной продукции



Max площадь прилегающей к обособленной территории, на которой не допускается розничная продажа алкогольной продукции

1. Многоквартирный жилой дом по ул. Липова, 12;
2. Многоквартирный жилой дом по ул. Липова, 14.

Описание прилегающих территорий к обособленным территориям:

В зоне, прилегающей к обособленной территории, расположенной в непосредственной близости от восточного входа находятся подъезд, земли общего пользования с асфальтированной проезжей частью местного значения ул. Липова г. Котельниково, части земельных участков под многоквартирными жилыми домами по ул. Липова, 12,14.

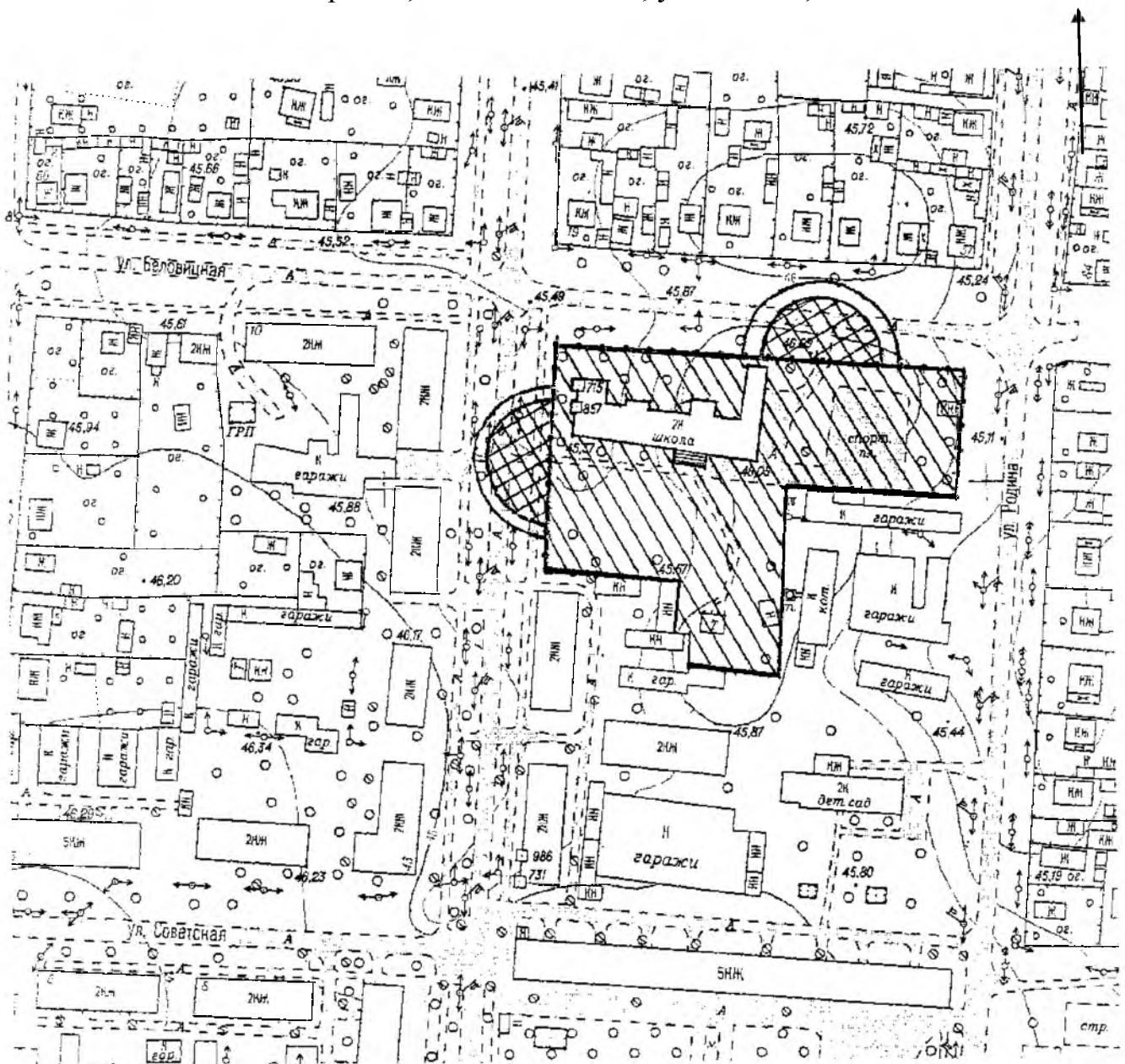
В зоне, прилегающей к обособленной территории, расположенной в непосредственной близости от северного въезда находятся подход, земли общего пользования с асфальтированной проезжей частью межквартального проезда г. Котельниково, частные гаражи.

Приложение
к постановлению администрации
Котельниковского муниципального
Района Волгоградской области
от 29.04.2015 г. № 305

УТВЕРЖДЕНА
постановлением администрации
Котельниковского муниципального
Района Волгоградской области
от 21.06.2013 г. № 572

СХЕМА

границ территории, на которой не допускается розничная продажа алкогольной
продукции, расположенной по адресу: Волгоградская область, Котельниковский
район, г. Котельниково, ул. Ленина, 30.






Обособленная территория



Min площадь прилегающей территории к обособленной территории, на которой не допускается розничная продажа алкогольной продукции



Max площадь прилегающей к обособленной территории, на которой не допускается розничная продажа алкогольной продукции

Описание прилегающих территорий к обособленным территориям:

В зоне прилегающей к обособленной территории, расположенной в непосредственной близости от северного входа находятся подъезд, пешеходный тротуар, земли общего пользования ул. Беловицкого г. Котельникове в состав которых входит также и асфальтированная дорога местного значения.

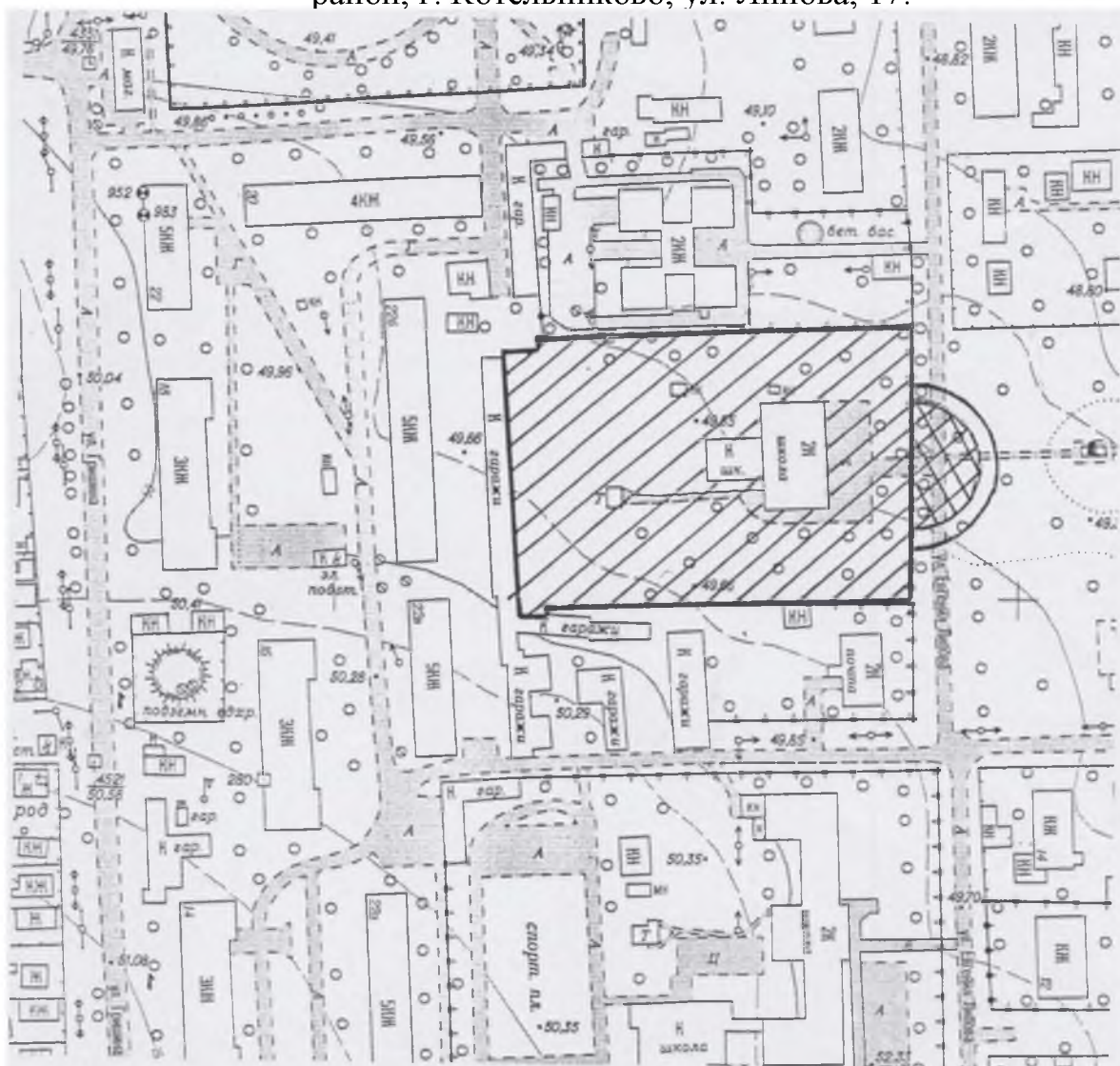
В зоне прилегающей к обособленной территории, расположенной в непосредственной близости от западного входа находятся подъезд, пешеходный тротуар, земли общего пользования ул. Ленина г. Котельниково в состав которых входит также и асфальтированная дорога местного значения, зеленая зона (аллея).


Приложение
к постановлению администрации
Котельниковского муниципального
Района Волгоградской области
от 29.04.2015 г. № 305

УТВЕРЖДЕНА
постановлением администрации
Котельниковского муниципального
Района Волгоградской области
от 21.06.2013 г. № 572

СХЕМА


границ территории, на которой не допускается розничная продажа алкогольной
продукции, расположенной по адресу: Волгоградская область, Котельниковский
район, г. Котельниково, ул. Липова, 17.





Обособленная территория

Min площадь прилегающей территории к обособленной территории, на которой не допускается розничная продажа алкогольной продукции



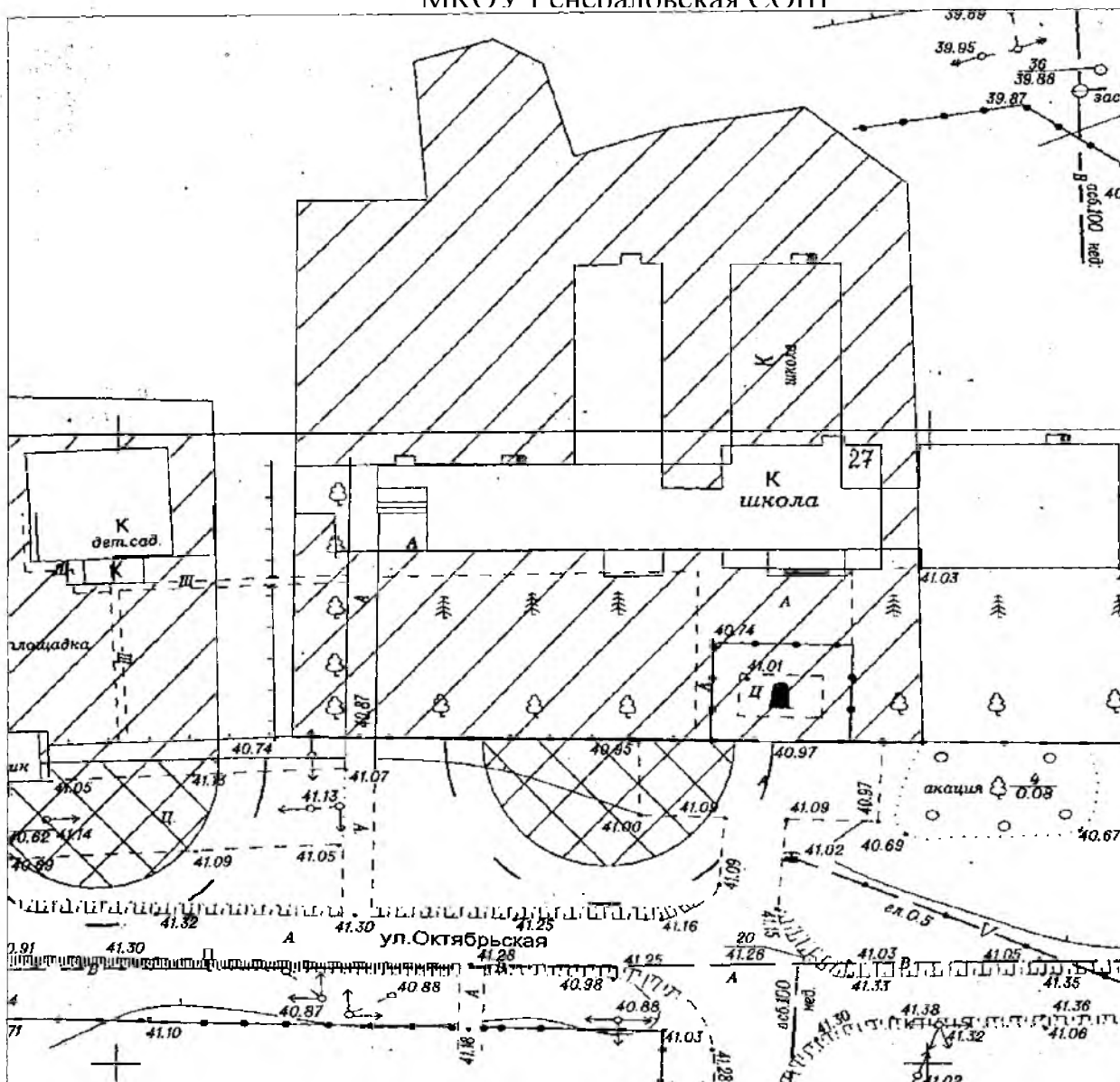
Мах площадь прилегающей к обособленной территории, на которой не допускается розничная продажа алкогольной продукции

Описание прилегающих территорий к обособленным территориям:

В зоне, прилегающей к обособленной территории, расположенной в непосредственной близости от восточного входа находятся подъезд, земли общего пользования с асфальтированной проезжей частью местного значения ул. Липова г. Котельниково, часть земельного участка под парком «Серафимовича».

УТВЕРЖДЕНА
постановлением администрации
Котельниковского муниципального
Района Волгоградской области
от 21.06.2013 г. № 572

границ территории, на которой не допускается розничная продажа алкогольной продукции, расположенной по адресу: Волгоградская область, Котельниковский район, г. Котельниково, ул. Октябрьская, 27
МКОУ Генераловская СОШ



Обособленная территория




Обособленная территория

Min площадь прилегающей территории к обособленной территории, на которой не допускается розничная продажа алкогольной продукции



Max площадь прилегающей к обособленной территории, на которой не допускается розничная продажа алкогольной продукции



Описание прилегающих территорий к обособленным территориям:

- в зоне «min площади», прилегающей к обособленной территории с южной стороны, находятся земли общего пользования - ул. Октябрьская.

- в зоне «max площади», прилегающей к обособленной территории с южной стороны, находятся земли общего пользования - ул. Октябрьская.


Приложение
к постановлению администрации
Котельниковского муниципального
Района Волгоградской области
от 29.04.2015 г. № 305

УТВЕРЖДЕНА
постановлением администрации
Котельниковского муниципального
Района Волгоградской области
от 21.06.2013 г. № 572

СХЕМА

границ территории, на которой не допускается розничная продажа алкогольной
продукции, расположенной по адресу: Волгоградская область, Котельниковский
район, х. Красноярский, ул. Приморская, 16


МКОУ Красноярская СОШ



Обособленная территория



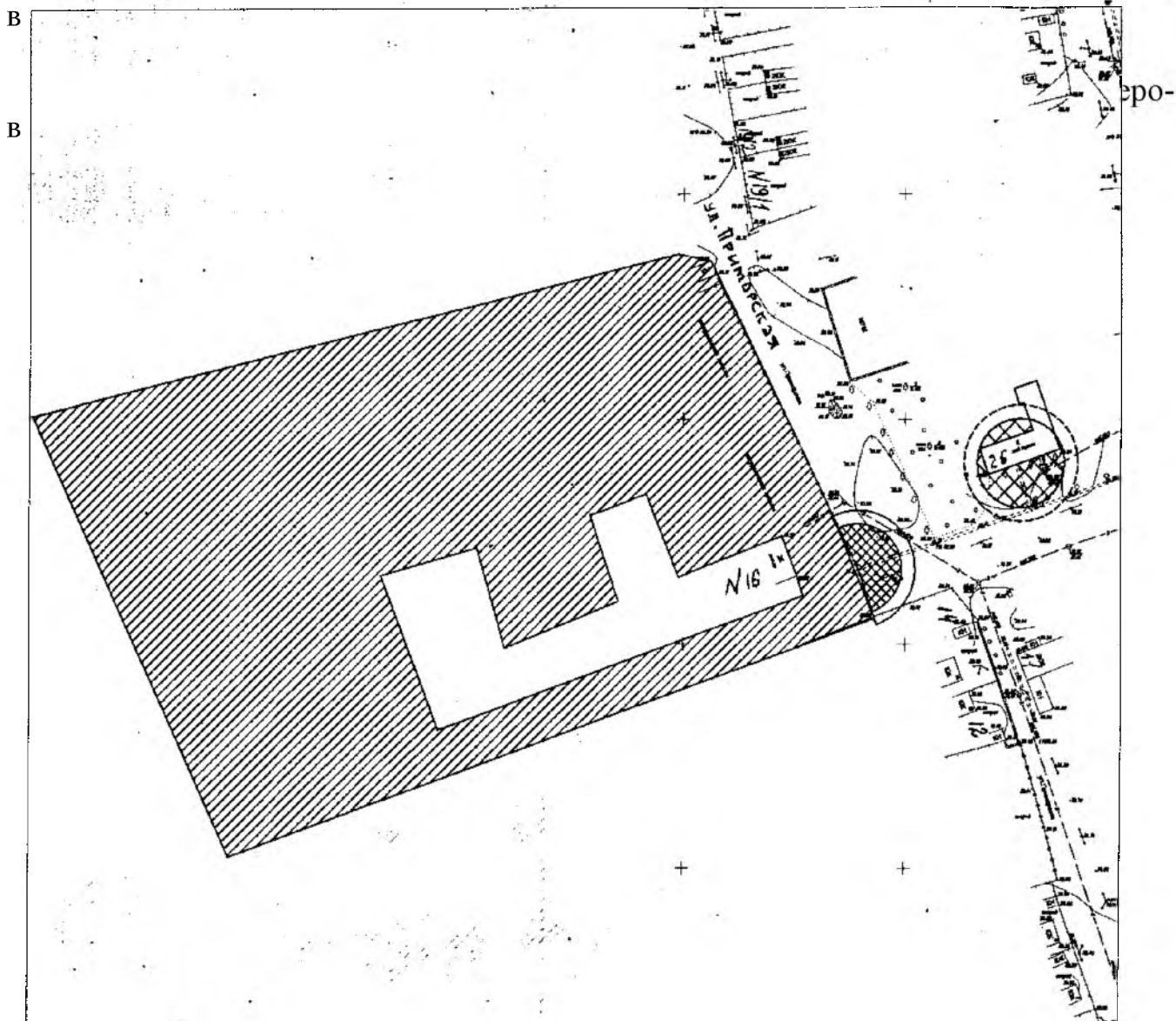
Min площадь прилегающей территории к обособленной территории, на которой не допускается розничная продажа алкогольной продукции



Max площадь прилегающей к обособленной территории, на которой не допускается розничная продажа алкогольной продукции

Описание прилегающих территорий

- в зоне «min площади», прилегающей к обособленной территории с северо-

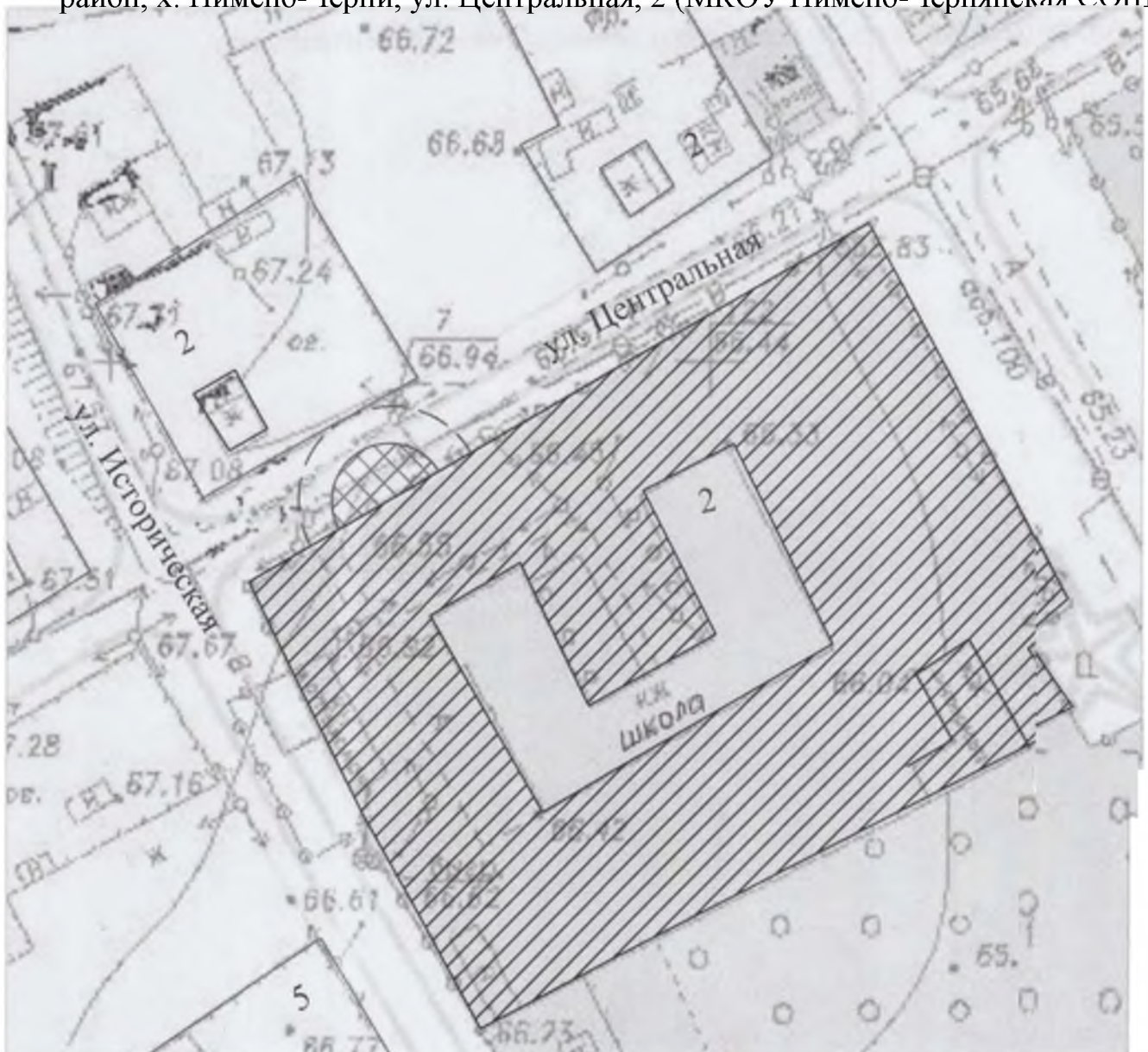


Приложение
к постановлению администрации
Котельниковского муниципального
Района Волгоградской области
от 29.04.2015 г. № 305

УТВЕРЖДЕНА
постановлением администрации
Котельниковского муниципального
Района Волгоградской области
от 21.06.2013 г. № 572

СХЕМА

границ территории, на которой не допускается розничная продажа алкогольной продукции, расположенной по адресу: Волгоградская область, Котельниковский район, х. Пимено-Черни, ул. Центральная, 2 (МКОУ Пимено-Чернянская СОШ)





Обособленная территория



Min площадь прилегающей территории к обособленной территории, на которой не допускается розничная продажа алкогольной продукции



Max площадь прилегающей к обособленной территории, на которой не допускается розничная продажа алкогольной продукции

Описание прилегающих территорий

- в зоне «min площади», прилегающей к обособленной территории с северной стороны, находятся земли общего пользования - ул. Центральная.

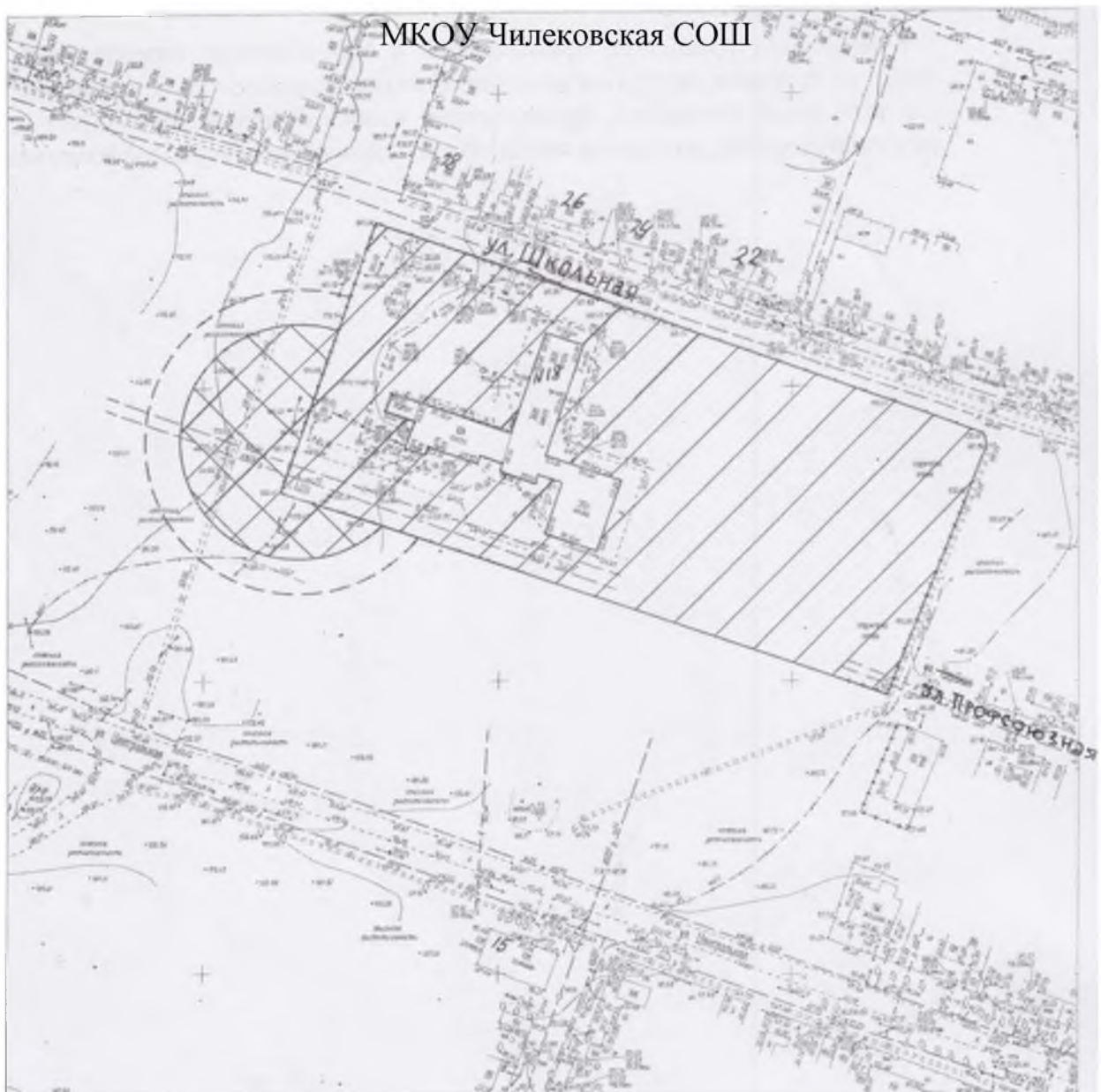
- в зоне «max площади», прилегающей к обособленной территории с северной стороны, находятся земли общего пользования - ул. Центральная.


Приложение
к постановлению администрации
Котельниковского муниципального
района Волгоградской области
от 29.04.2015 г. № 305

УТВЕРЖДЕНА
постановлением администрации
Котельниковского муниципального
района Волгоградской области
от 21.06.2013 г. № 572

СХЕМА

границ территории, на которой не допускается розничная продажа алкогольной
продукции, расположенной по адресу: Волгоградская область, Котельниковский
район, п. Равнинный, ул. Профсоюзная, 18





Обособленная территория



Min площадь прилегающей территории к обособленной территории, на которой не допускается розничная продажа алкогольной продукции



Max площадь прилегающей к обособленной территории, на которой не допускается розничная продажа алкогольной продукции

Описание прилегающих территорий

- в зоне «min площади», прилегающей к обособленной территории с юго-западной стороны, находятся земли общего пользования - ул. Профсоюзная.

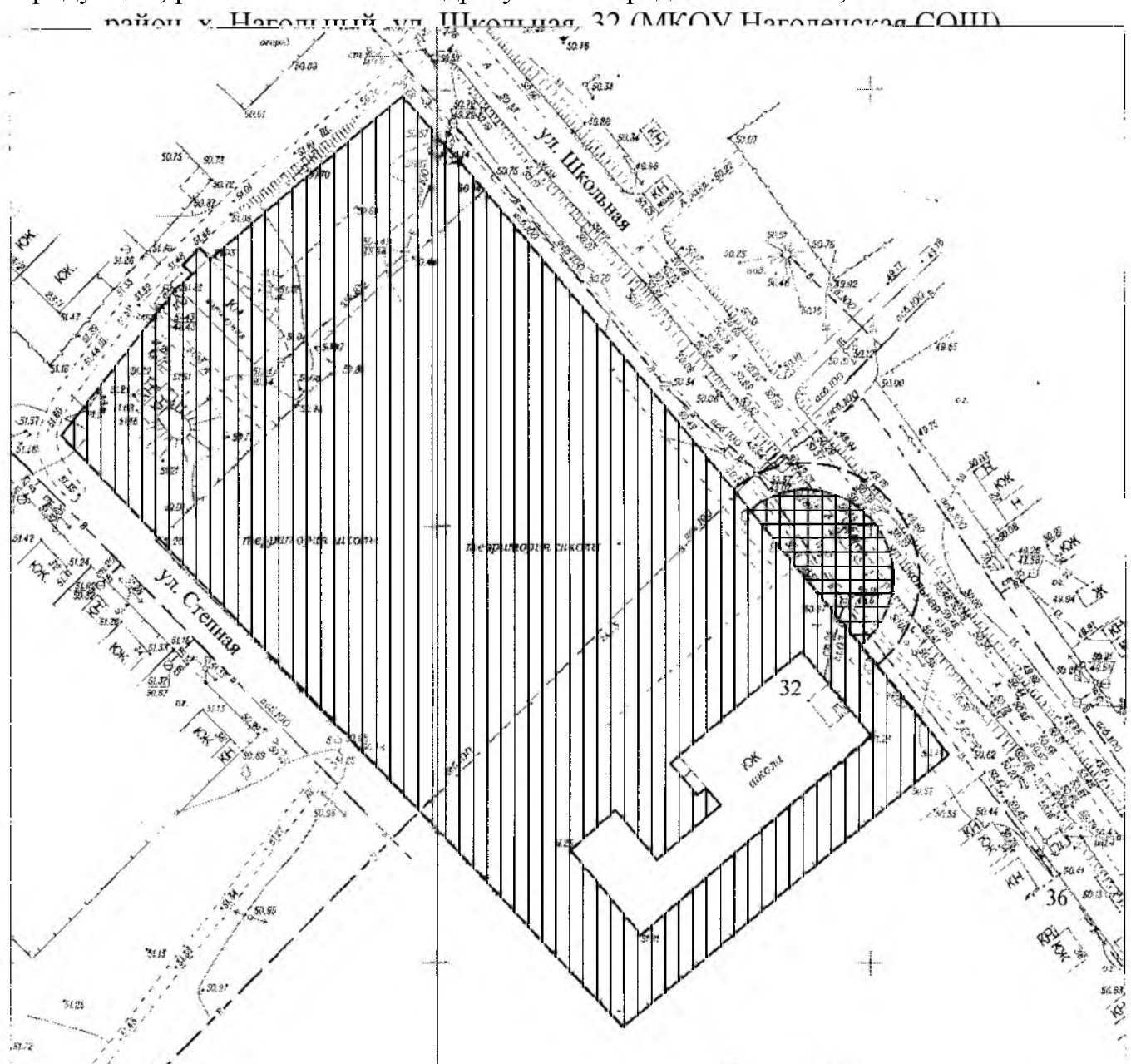
- в зоне «max площади», прилегающей к обособленной территории с юго-западной стороны, находятся земли общего пользования - ул. Профсоюзная.

Приложение
к постановлению администрации
Котельниковского муниципального
района Волгоградской области
от 29.04.2015 г. № 305

УТВЕРЖДЕНА
постановлением администрации
Котельниковского муниципального
района Волгоградской области
от 21.06.2013 г. № 572

СХЕМА

границ территории, на которой не допускается розничная продажа алкогольной
продукции, расположенной по адресу: Волгоградская область, Котельниковский






Обособленная территория



Min площадь прилегающей территории к обособленной территории, на которой не допускается розничная продажа алкогольной продукции



Max площадь прилегающей к обособленной территории, на которой не допускается розничная продажа алкогольной продукции

Описание прилегающих территорий

- в зоне «min площади», прилегающей к обособленной территории с юго-восточной стороны, находятся земли общего пользования - ул. Школьная.

- в зоне «max площади», прилегающей к обособленной территории с юго-восточной стороны, находятся земли общего пользования - ул. Школьная.

Приложение
к постановлению администрации
Котельниковского муниципального
района Волгоградской области
от 29.04.2015 г. № 305

УТВЕРЖДЕНА
постановлением администрации
Котельниковского муниципального
района Волгоградской области
от 21.06.2013 г. № 572

СХЕМА

границ территории, на которой не допускается розничная продажа алкогольной продукции, расположенной по адресу: Волгоградская область, Котельниковский район, х. Нижнеяблочный, ул. Школьная, 7 (МКОУ «Нижнеяблоченская СОШ»)





Обособленная территория



Min площадь прилегающей территории к обособленной территории, на которой не допускается розничная продажа алкогольной продукции



Max площадь прилегающей к обособленной территории, на которой не допускается розничная продажа алкогольной продукции

Описание прилегающих территорий

- в зоне «min площади», прилегающей к обособленной территории с северо-западной стороны, находятся земли общего пользования - ул. Школьная и части обособленной территории жилых домов № №4,6, и №8/2 по ул. Школьная.

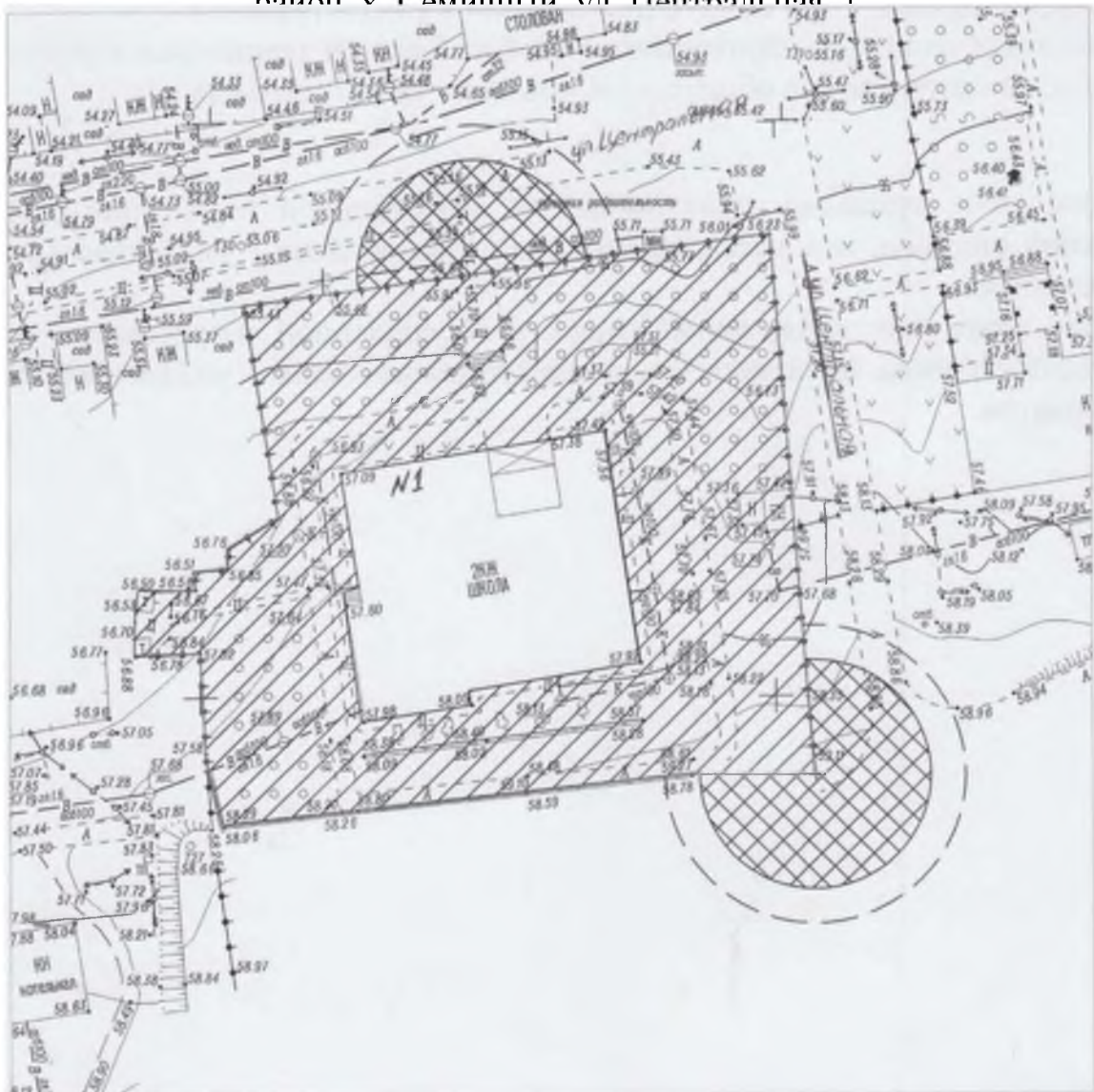
- в зоне «max площади», прилегающей к обособленной территории с северо-западной стороны, находятся земли общего пользования - ул. Школьная и часть обособленной территории жилых домов № 2/1, № №4,6,8 по ул. Школьная.


Приложение
к постановлению администрации
Котельниковского муниципального
Района Волгоградской области
от 29.04.2015 г. № 305

УТВЕРЖДЕНА
постановлением администрации
Котельниковского муниципального
района Волгоградской области
от 21.06.2013 г. № 572


СХЕМА

границ территории, на которой не допускается розничная продажа алкогольной
продукции, расположенной по адресу: Волгоградская область, Котельниковский
район, с. Семинский, ул. Центральная, д. 1





Обособленная территория



Min площадь прилегающей территории к обособленной территории, на которой не допускается розничная продажа алкогольной продукции

Max площадь прилегающей к обособленной территории, на которой не допускается розничная продажа алкогольной продукции

Описание прилегающих территорий

- в зоне «min площади», прилегающей к обособленной территории с северной стороны, находятся земли общего пользования - ул. Центральная.

- в зоне «max площади», прилегающей к обособленной территории с северной стороны, находятся земли общего пользования - ул. Центральная.

- в зоне «min площади», прилегающей к обособленной территории с юго-восточной стороны, находятся земли общего пользования - ул. Центральная и ул. Школьная.

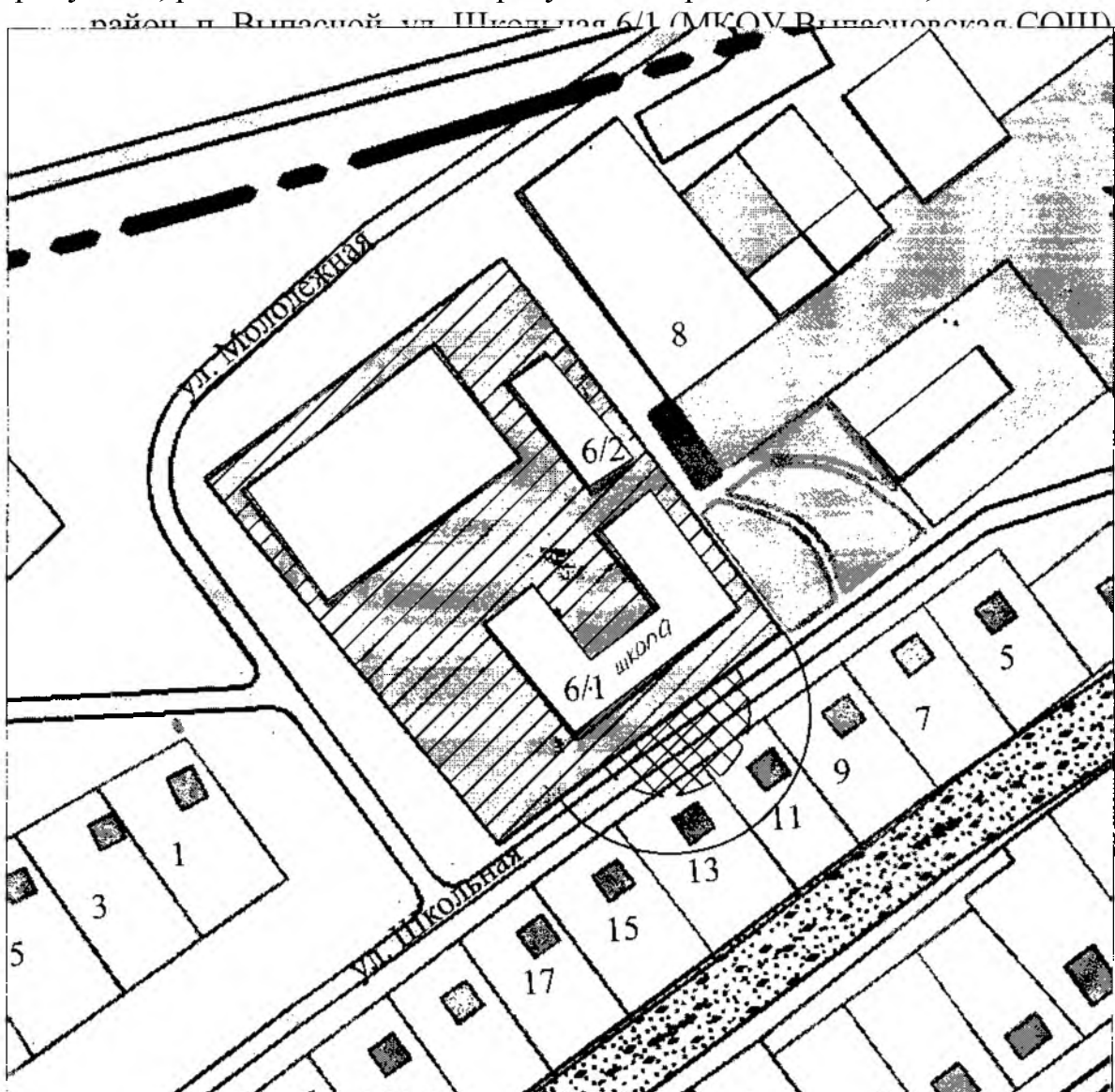
- в зоне «max площади», прилегающей к обособленной территории с юго-восточной стороны, находятся земли общего пользования - ул. Центральная и ул. Школьная.

Приложение
к постановлению администрации
Котельниковского муниципального
Района Волгоградской области
от 29.04.2015 г. № 305

УТВЕРЖДЕНА
постановлением администрации
Котельниковского муниципального
района Волгоградской области
от 21.06.2013 г. № 572


СХЕМА

границ территории, на которой не допускается розничная продажа алкогольной
продукции, расположенной по адресу: Волгоградская область, Котельниковский

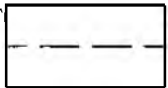




Обособленная территория



Min площадь прилегающей территории к обособленной территории, на которой не допускается розничная продажа алкогольной продукции



Max площадь прилегающей к обособленной территории, на которой не допускается розничная продажа алкогольной продукции

Описание прилегающих территорий

- в зоне «min площади», прилегающей к обособленной территории с юго-восточной стороны, находятся земли общего пользования - ул. Школьная и части обособленных территорий жилых домов №7,9,11 по ул. Школьная.

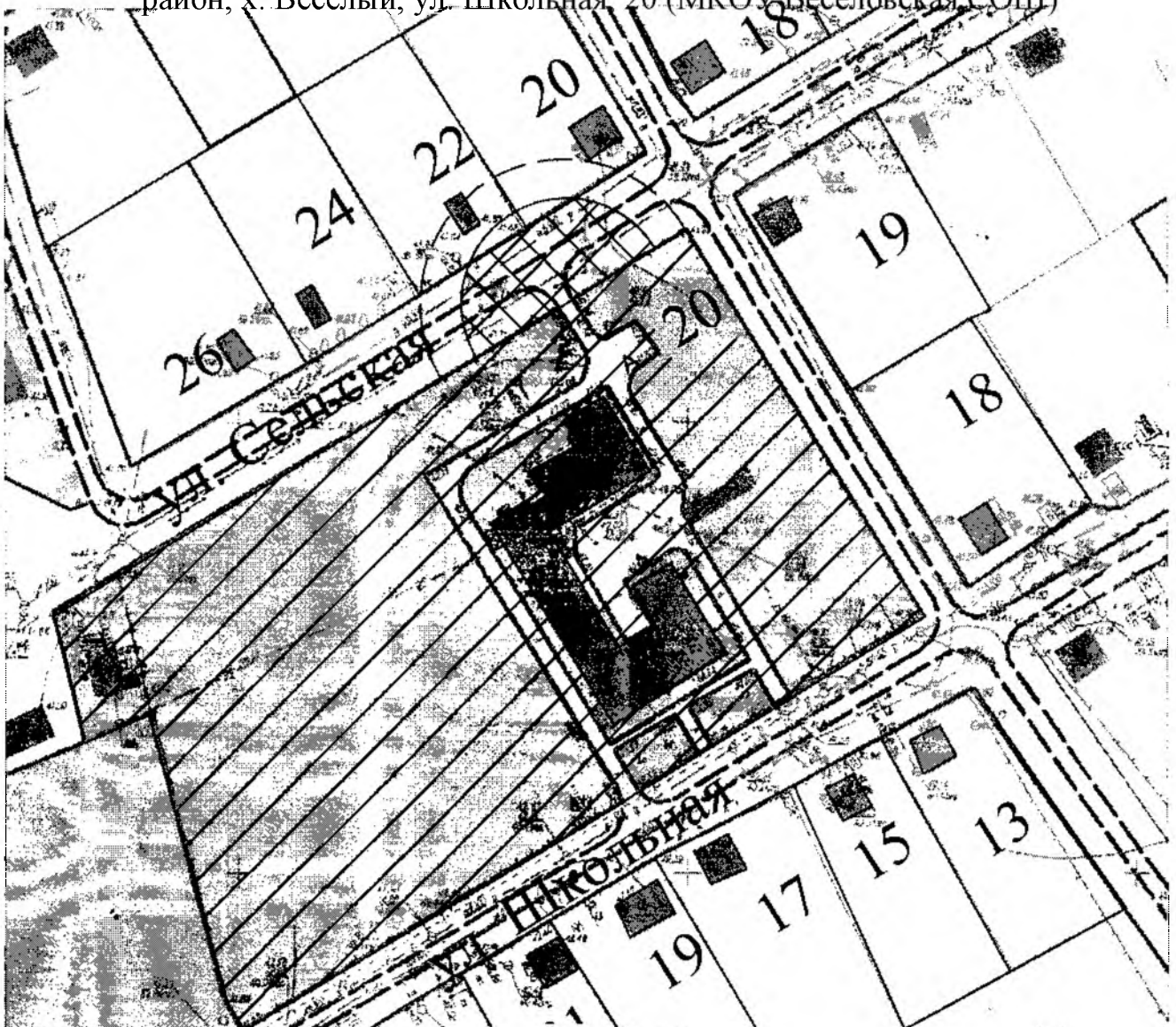
- в зоне «max площади», прилегающей к обособленной территории с юго-восточной стороны, находятся земли общего пользования - ул. Школьная и части обособленных территорий жилых домов №7,9,11 по ул. Школьная.

Приложение
к постановлению администрации
Котельниковского муниципального
Района Волгоградской области
от 29.04.2015 г. № 305

УТВЕРЖДЕНА
постановлением администрации
Котельниковского муниципального
района Волгоградской области
от 21.06.2013 г. № 572

СХЕМА

границ территории, на которой не допускается розничная продажа алкогольной
продукции, расположенной по адресу: Волгоградская область, Котельниковский
район, х. Веселый, ул. Школьная, 20 (МКОУ Веселовская СОШ)






Обособленная территория



Min площадь прилегающей территории к обособленной территории, на которой не допускается розничная продажа алкогольной продукции



Max площадь прилегающей к обособленной территории, на которой не допускается розничная продажа алкогольной продукции

Описание прилегающих территорий

- в зоне «min площади», прилегающей к обособленной территории с юго-восточной стороны, находятся земли общего пользования - ул. Школьная и часть обособленной территории жилого дома № 13 по ул. Школьная.

- в зоне «max площади», прилегающей к обособленной территории с юго-восточной стороны, находятся земли общего пользования - ул. Школьная и часть обособленной территории жилого дома № 11,13,15 по ул. Школьная.

Приложение
к постановлению администрации
Котельниковского муниципального
Района Волгоградской области
от 29.04.2015 г. № 305

УТВЕРЖДЕНА
постановлением администрации
Котельниковского муниципального
района Волгоградской области
от 21.06.2013 г. № 572

СХЕМА


границ территории, на которой не допускается розничная продажа алкогольной
продукции, расположенной по адресу: Волгоградская область, Котельниковский
район, п. Ленина, ул. Школьная, 16 (МКОУ Ленинская СОШ)



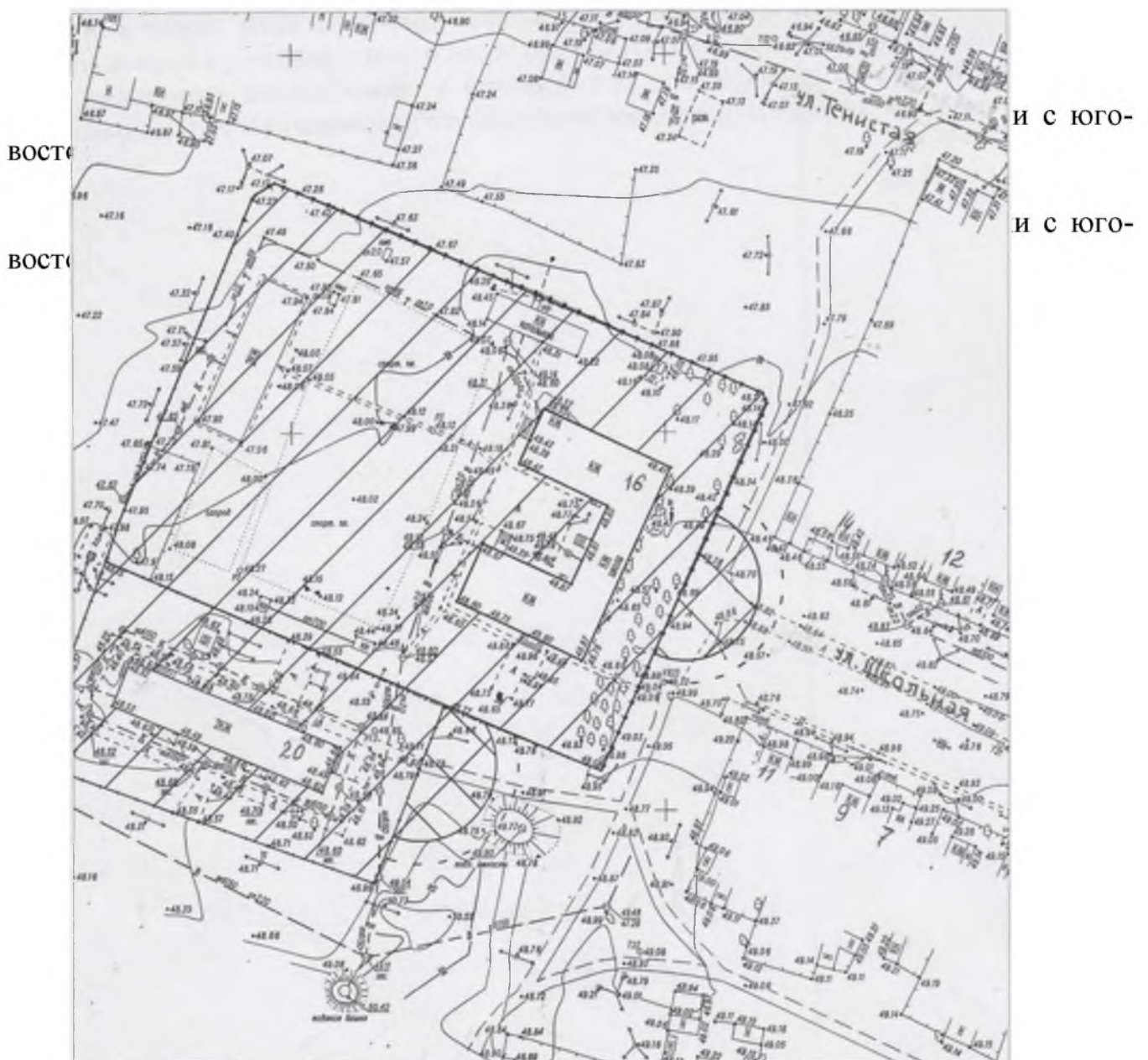
Обособленная территория



Min площадь прилегающей территории к обособленной территории, на которой не допускается розничная продажа алкогольной продукции



Мах площадь прилегающей к обособленной территории, на которой не допускается розничная продажа алкогольной продукции

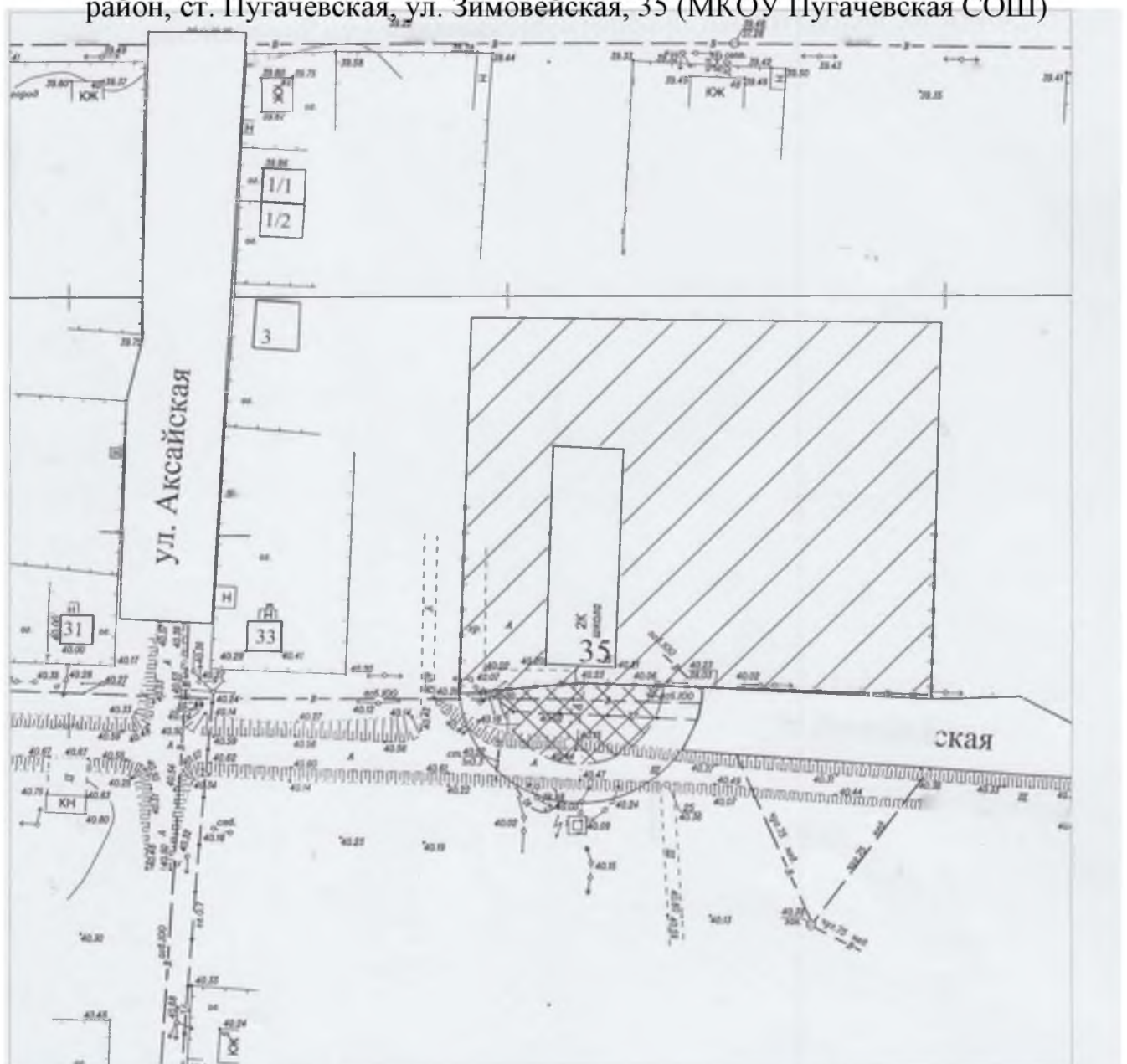



Приложение
к постановлению администрации
Котельниковского муниципального
Района Волгоградской области
от 29.04.2015 г. № 305

УТВЕРЖДЕНА
постановлением администрации
Котельниковского муниципального
района Волгоградской области
от 21.06.2013 г. № 572

СХЕМА

границ территории, на которой не допускается розничная продажа алкогольной продукции, расположенной по адресу: Волгоградская область, Котельниковский район, ст. Пугачевская, ул. Зимовейская, 35 (МКОУ Пугачевская СОШ)





Обособленная территория



Min площадь прилегающей территории к обособленной территории, на которой не допускается розничная продажа алкогольной продукции



Max площадь прилегающей к обособленной территории, на которой не допускается розничная продажа алкогольной продукции

Описание прилегающих территорий

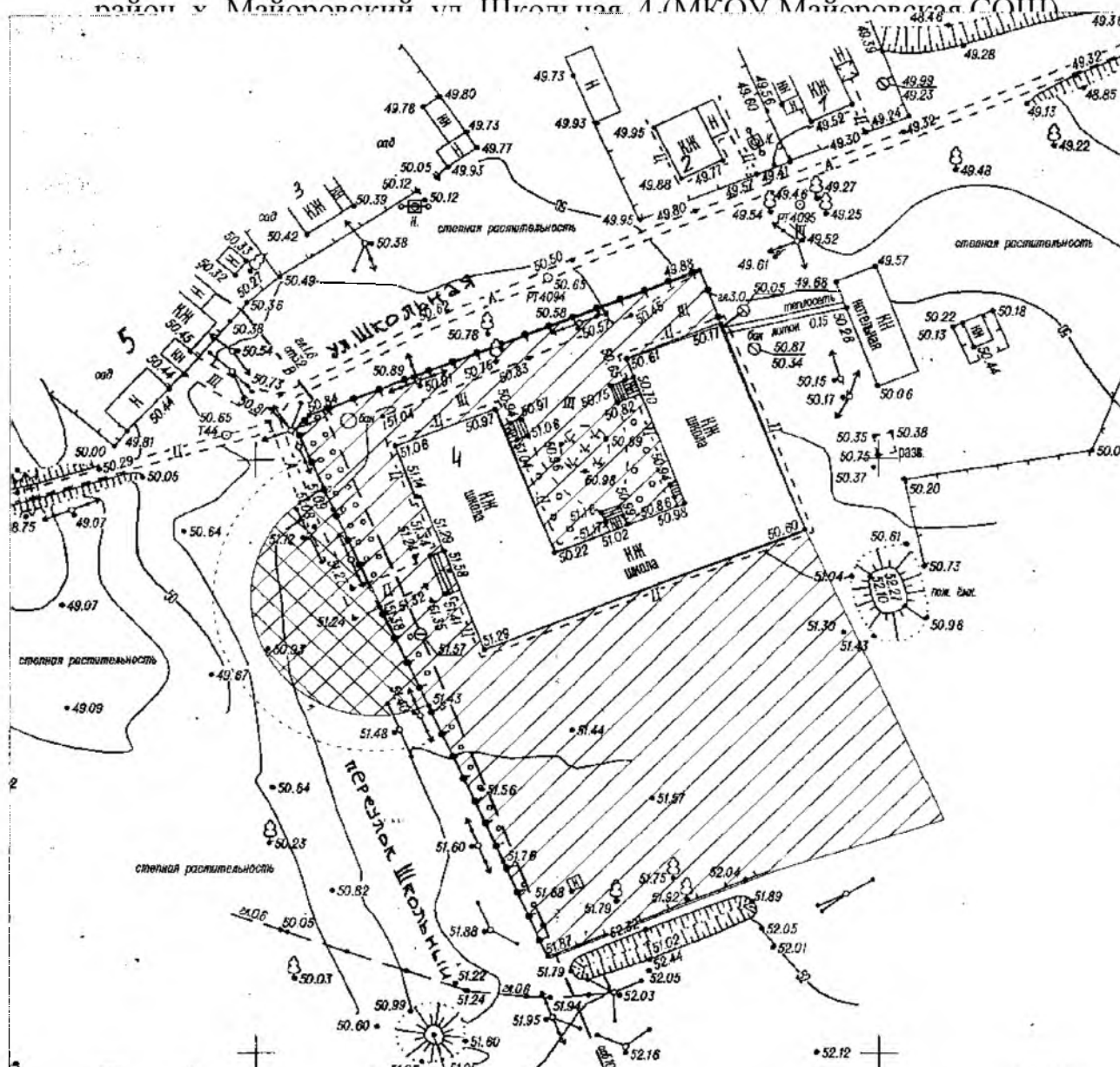
- в зоне «min площади», прилегающей к обособленной территории с южной стороны, находятся земли общего пользования - ул. Зимовейская.

- в зоне «max площади», прилегающей к обособленной территории с южной стороны, находятся земли общего пользования - ул. Зимовейская.

к постановлению администрации
Котельниковского муниципального
района Волгоградской области
от 29.04.2015 г. № 305

постановлением администрации
Котельниковского муниципального
района Волгоградской области
от 21.06.2013 г. № 572

границ территории, на которой не допускается розничная продажа алкогольной продукции, расположенной по адресу: Волгоградская область, Котельниковский район, х. Майоровский, ул. Школьная, д. 4 (МКОУ Майоровская СОШ).






Обособленная территория



Min площадь прилегающей территории к обособленной территории, на которой не допускается розничная продажа алкогольной продукции



Мах площадь прилегающей к обособленной территории, на которой не допускается розничная продажа алкогольной продукции

Описание прилегающих территорий

- в зоне «min площади», прилегающей к обособленной территории с западной стороны, находятся земли общего пользования - пер. Школьный.

- в зоне «мах площади», прилегающей к обособленной территории с западной стороны, находятся земли общего пользования - пер. Школьный.

к постановлению администрации
Котельниковского муниципального
района Волгоградской области
от 29.04.2015 г. № 305

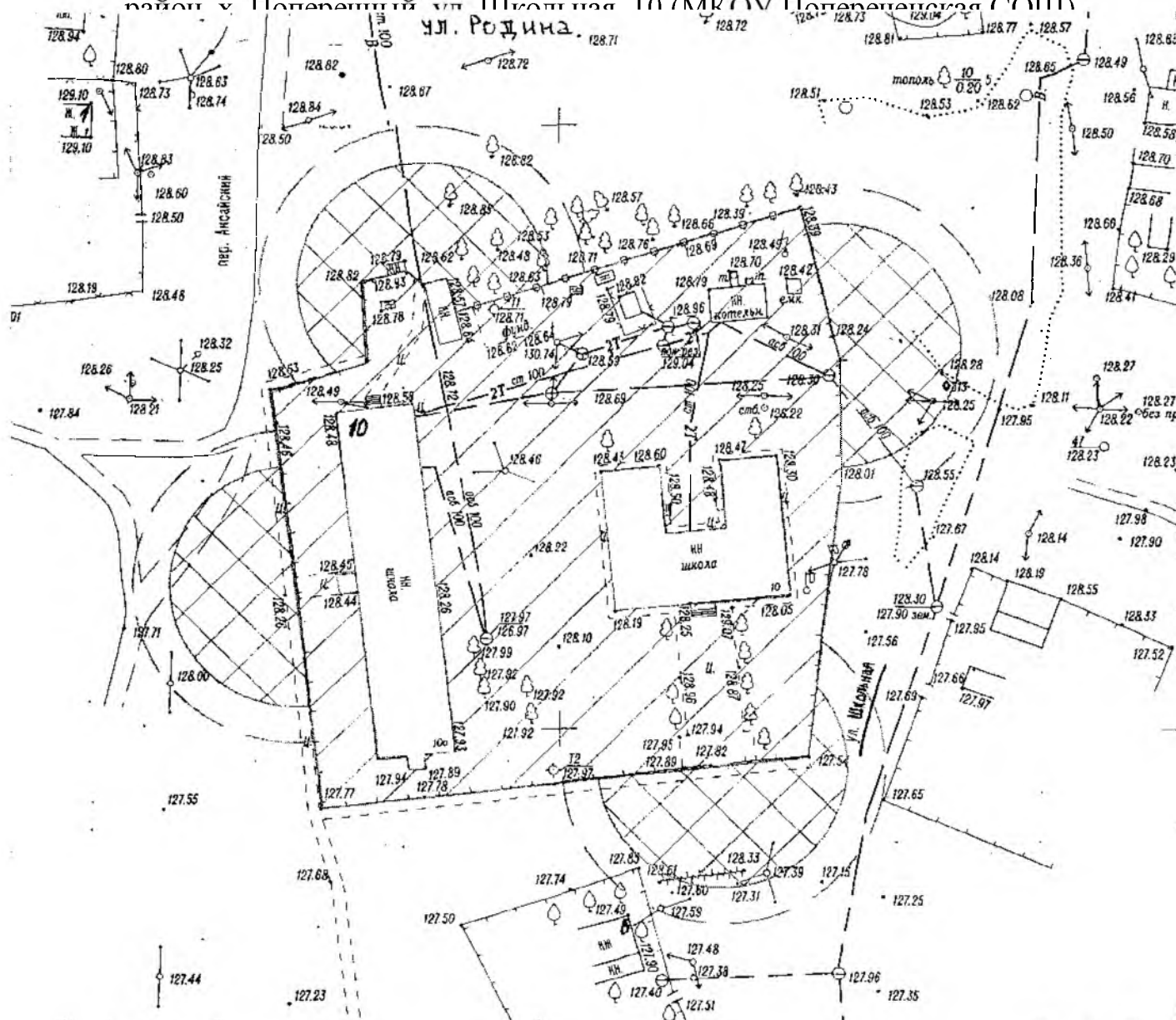
постановлением администрации
Котельниковского муниципального
района Волгоградской области
от 21.06.2013 г. № 572

границ территории, на которой не допускается розничная продажа алкогольной продукции, расположенной по адресу: Волгоградская область, Котельниковский

A hand-drawn map showing a road network. The map includes several points connected by lines, with distances and bearings noted. Key features include:

- A point labeled 128.60 with a bearing of 100° .
- A point labeled 128.62 .
- A point labeled 128.72 with a bearing of 100° .
- A point labeled 128.85 with a bearing of 100° .
- A point labeled 128.49 .

The map also shows a road labeled "monon" and a distance of "10" between two points.





Обособленная территория



Min площадь прилегающей территории к обособленной территории, на которой не допускается розничная продажа алкогольной продукции



Max площадь прилегающей к обособленной территории, на которой не допускается розничная продажа алкогольной продукции

Описание прилегающих территорий

- в зоне «min площади», прилегающей к обособленной территории с северной стороны, находятся земли общего пользования - ул. Родина.

- в зоне «тах площади», прилегающей к обособленной территории с северной стороны, находятся земли общего пользования - ул. Родина.

- в зоне «min площади», прилегающей к обособленной территории с северо-восточной стороны, находятся земли общего пользования —ул. Школьная.

- в зоне «тах площади», прилегающей к обособленной территории с северо-восточной стороны, находятся земли общего пользования -ул. Школьная.

- в зоне «min площади», прилегающей к обособленной территории с южной стороны, находятся земли общего пользования - хозяйственный проезд и ул. Школьная.

- в зоне «тах площади», прилегающей к обособленной территории с южной стороны, находятся земли общего пользования - хозяйственный проезд и ул. Школьная.

- в зоне «min площади», прилегающей к обособленной территории с западной стороны, находятся земли общего пользования - пер. Аксайский.

- в зоне «тах площади», прилегающей к обособленной территории с западной стороны, находятся земли общего пользования - пер. Аксайский.

Приложение

к постановлению администрации
Котельниковского муниципального
района Волгоградской области
от 29.04.2015 г. № 305

УТВЕРЖДЕНА

постановлением администрации
Котельниковского муниципального
района Волгоградской области
от 21.06.2013 г. № 572

СХЕМА

границ территории, на которой не допускается розничная продажа алкогольной продукции, расположенной по адресу: Волгоградская область, Котельниковский

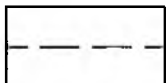




Обособленная территория



Min площадь прилегающей территории к обособленной территории, на которой не допускается розничная продажа алкогольной продукции



Max площадь прилегающей к обособленной территории, на которой не допускается розничная продажа алкогольной продукции

Описание прилегающих территорий

- в зоне «min площади», прилегающей к обособленной территории с южной стороны, находятся земли общего пользования – проезд.

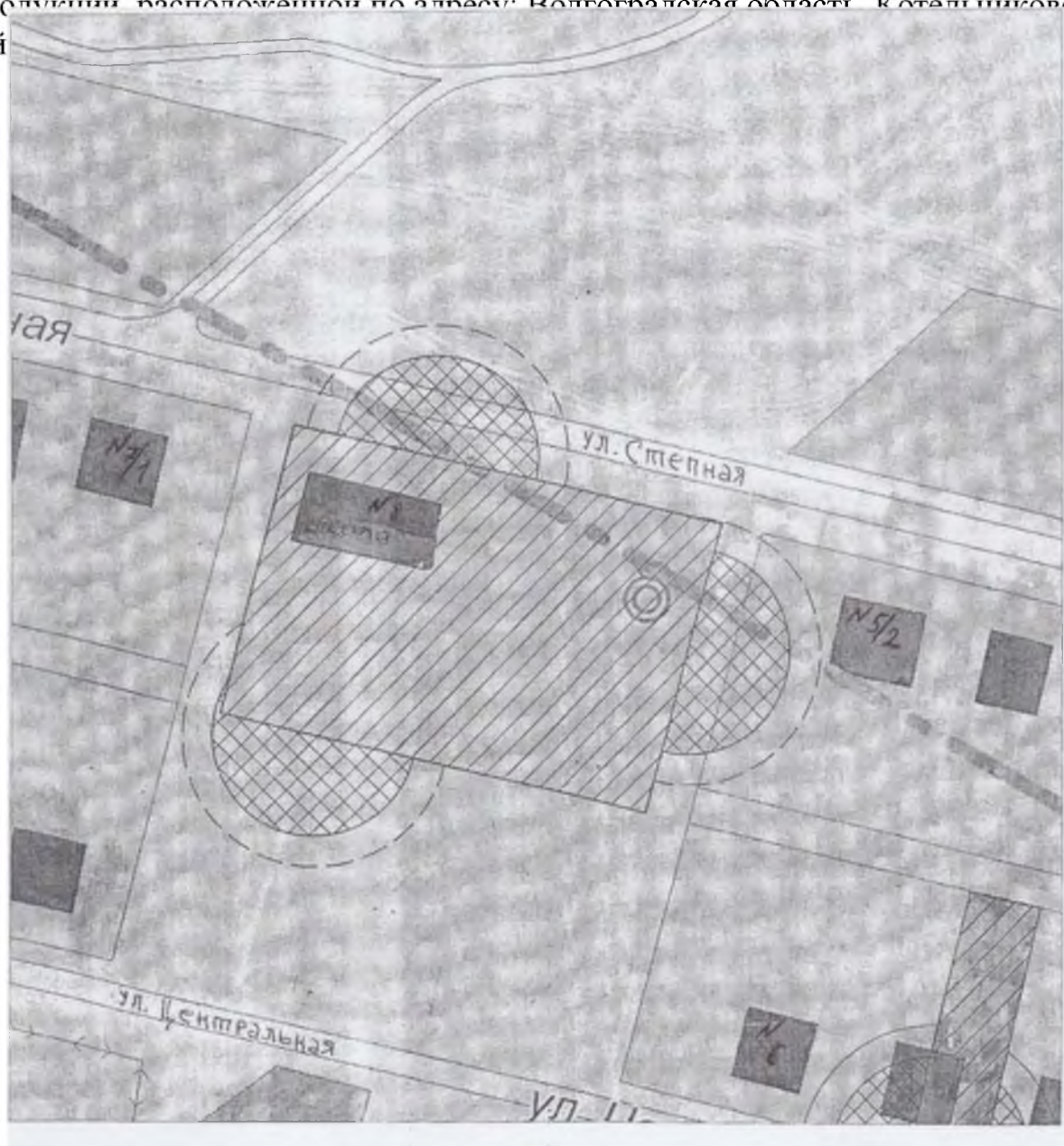
- в зоне «max площади», прилегающей к обособленной территории с южной стороны, находятся земли общего пользования - проезд.

Приложение
к постановлению администрации
Котельниковского муниципального
района Волгоградской области
от 29.04.2015 г. № 305

УТВЕРЖДЕНА
постановлением администрации
Котельниковского муниципального
района Волгоградской области
от 21.06.2013 г. № 572

СХЕМА

границ территории, на которой не допускается розничная продажа алкогольной
продукции, расположенной по адресу: Волгоградская область, Котельниковский
район (ОШ)






Обособленная территория



Min площадь прилегающей территории к обособленной территории, на которой не допускается розничная продажа алкогольной продукции



Max площадь прилегающей к обособленной территории, на которой не допускается розничная продажа алкогольной продукции

Описание прилегающих территорий

- в зоне «min площади», прилегающей к обособленной территории с северной стороны, находятся земли общего пользования - ул. Степная.

- в зоне «max площади», прилегающей к обособленной территории с северной стороны, находятся земли общего пользования - ул. Степная.

- в зоне «min площади», прилегающей к обособленной территории с восточной стороны, находятся земли общего пользования - хозяйственный проезд и часть обособленной территории жилого дома № 5/2 по ул. Степная.

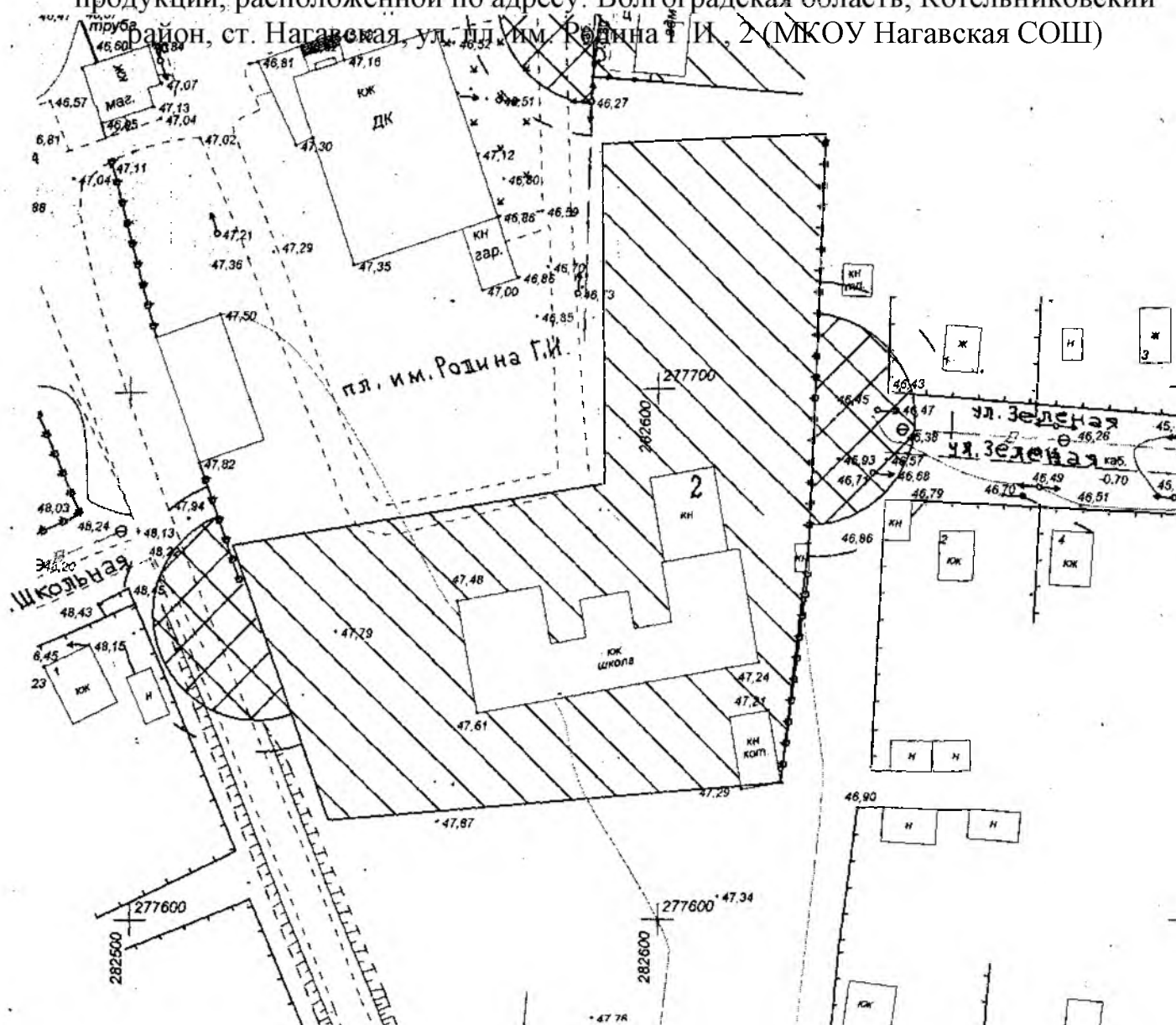
- в зоне «max площади», прилегающей к обособленной территории с восточной стороны, находятся земли общего пользования - хозяйственный проезд и часть обособленной территории жилого дома № 5/2 по ул. Степная.

- в зоне «min площади», прилегающей к обособленной территории с южной стороны, находятся земли общего пользования.

- в зоне «max площади», прилегающей к обособленной территории с южной стороны, находятся земли общего пользования.


УТВЕРЖДЕНА
постановлением администрации
Котельниковского муниципального
района Волгоградской области
от 21.06.2013 г. № 572

границ территории, на которой не допускается розничная продажа алкогольной продукции, расположенной по адресу: Волгоградская область, Котельниковский район, ст. Нагавская, ул. д.д.им.Родина Г.И. 2 (МКОУ Нагавская СОШ)





Обособленная территория



Min площадь прилегающей территории к обособленной территории, на которой не допускается розничная продажа алкогольной продукции



Max площадь прилегающей к обособленной территории, на которой не допускается розничная продажа алкогольной продукции

Описание прилегающих территорий

- в зоне «min площади», прилегающей к обособленной территории с восточной стороны, находятся земли общего пользования - площадь им. Родина Г. И. и часть обособленной территории жилого дома по ул. ЗеленаяД.

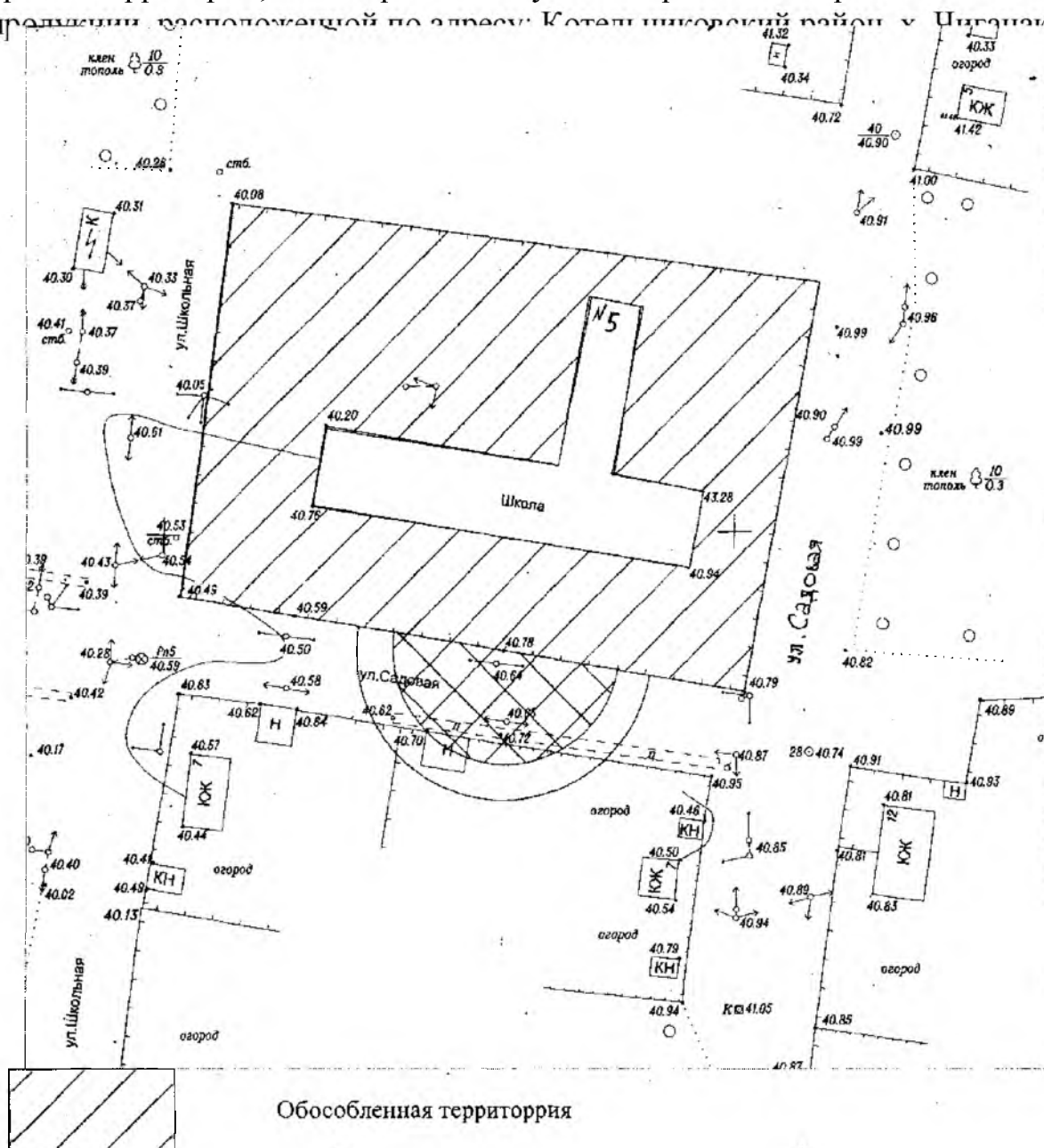
- в зоне «max площади», прилегающей к обособленной территории с восточной стороны, находятся земли общего пользования - площадь им. Родина Г.И. и часть обособленной территории жилого дома по ул. Зеленая, 1.

- в зоне «min площади», прилегающей к обособленной территории с западной стороны, находятся земли общего пользования - площадь им. Родина Г.И. и ул. Школьная.

- в зоне «max площади», прилегающей к обособленной территории с западной стороны, находятся земли общего пользования - площадь им. Родина Г.И. и часть обособленной территории жилого дома по ул. Школьная, 1.

УТВЕРЖДЕНА
постановлением администрации
Котельниковского муниципального
района Волгоградской области
от 21.06.2013 г. № 572

границ территории, на которой не допускается розничная продажа алкогольной продукции, расположенной по адресу: Котельниковский район, с/пос. Циганки, ул.





Min площадь прилегающей территории к обособленной территории, на которой не допускается розничная продажа алкогольной продукции



Max площадь прилегающей к обособленной территории, на которой не допускается розничная продажа алкогольной продукции

Описание прилегающих территорий

- в зоне «min площади», прилегающей к обособленной территории с южной стороны, находятся земли общего пользования - ул. Садовая и часть обособленной территории жилого дома по ул. Садовая, 7.

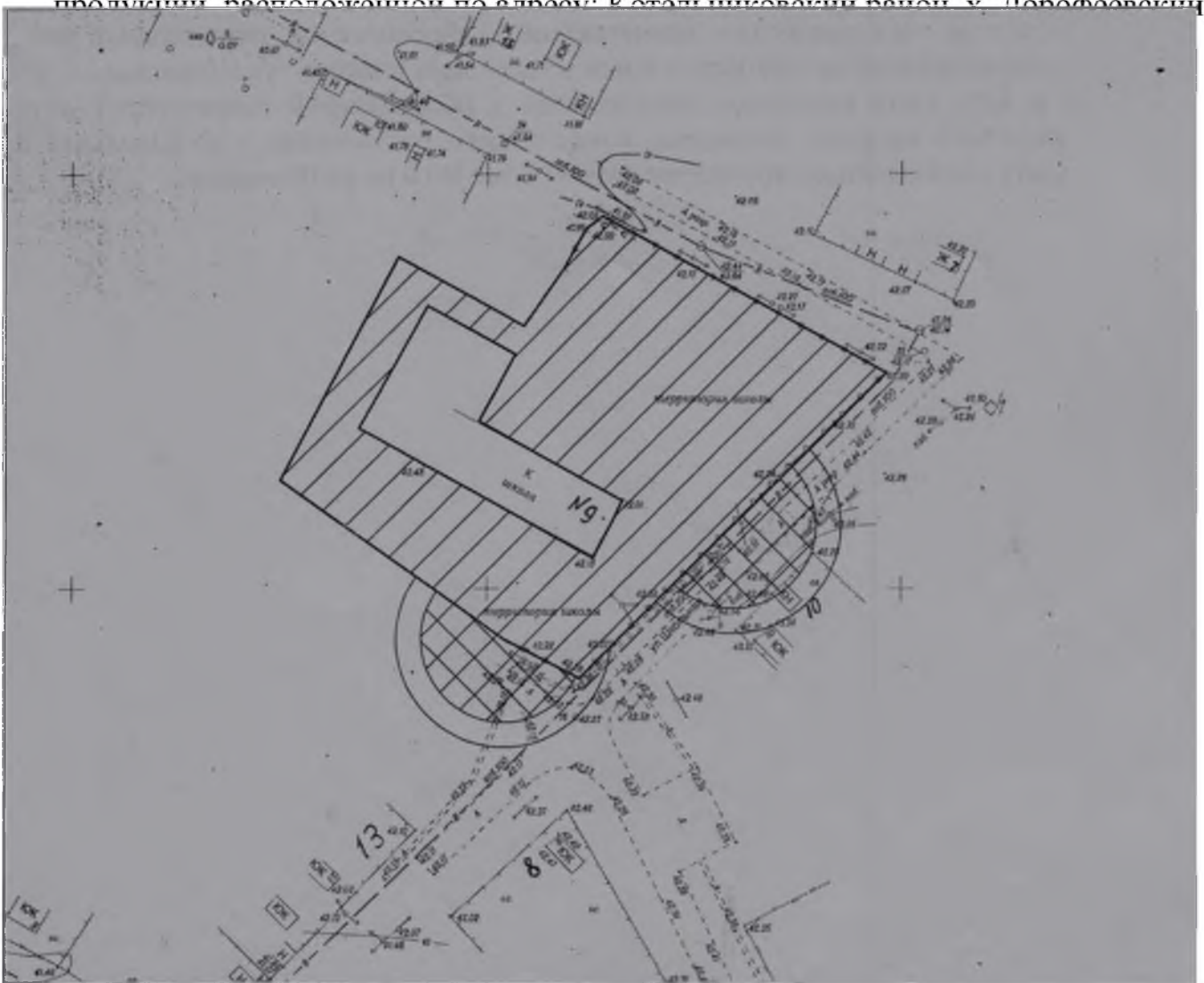
- в зоне «max площади», прилегающей к обособленной территории с южной стороны, находятся земли общего пользования - ул. Садовая и часть обособленной территории жилого дома по ул. Садовая, 7.

Приложение
к постановлению администрации
Котельниковского муниципального
района Волгоградской области
от 29.04.2015 г. № 305

УТВЕРЖДЕНА
постановлением администрации
Котельниковского муниципального
района Волгоградской области
от 21.06.2013 г. № 572

СХЕМА

границ территории, на которой не допускается розничная продажа алкогольной
продукции, расположенной по адресу: Котельниковский район, х. Порофеевский,





Обособленная территория



Min площадь прилегающей территории к обособленной территории, на которой не допускается розничная продажа алкогольной продукции



Max площадь прилегающей к обособленной территории, на которой не допускается розничная продажа алкогольной продукции

Описание прилегающих территорий

- в зоне «min площади», прилегающей к обособленной территории с юго-восточной стороны, находятся земли общего пользования - ул. Школьная.

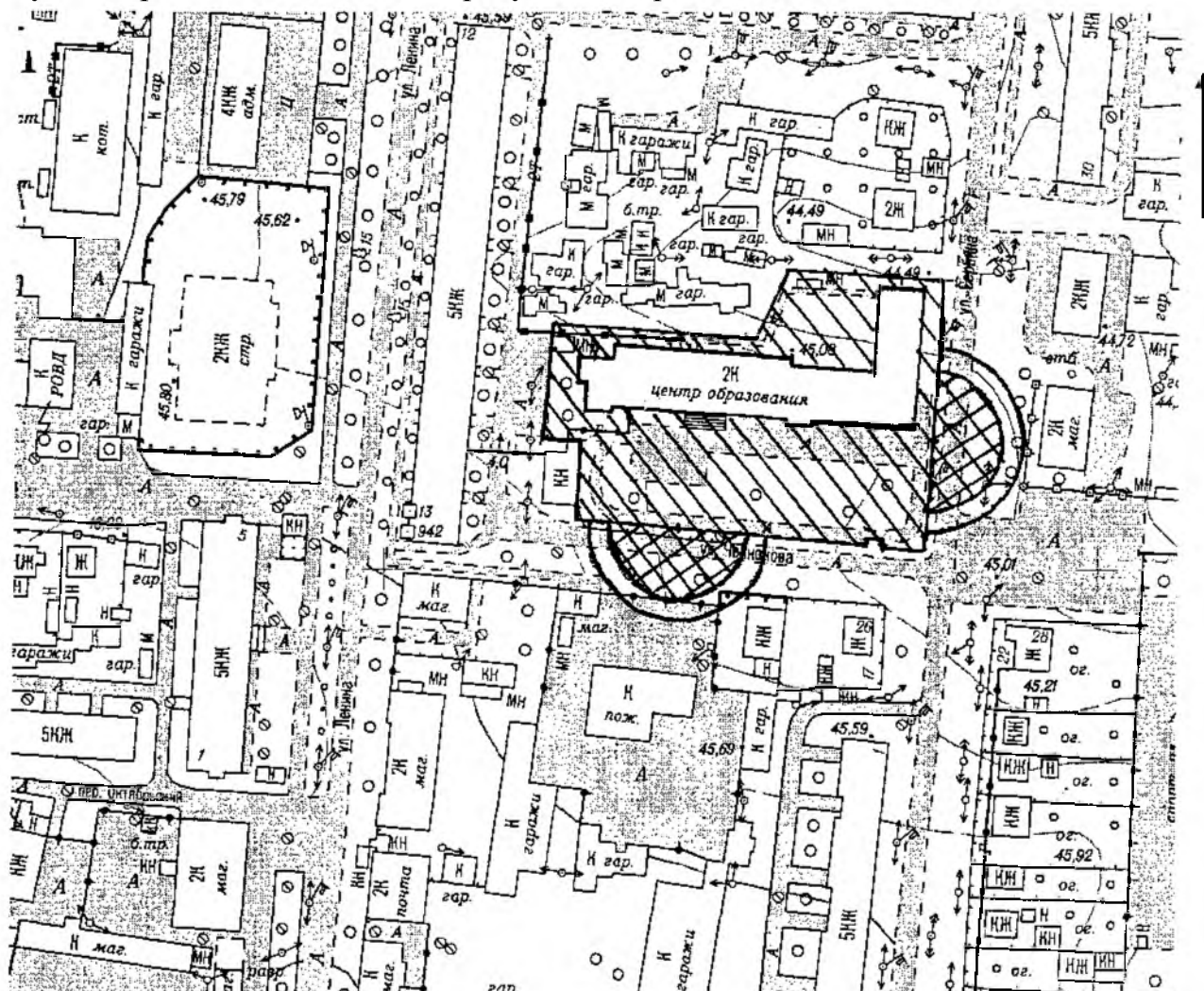
- в зоне «max площади», прилегающей к обособленной территории с юго-восточной стороны, находятся земли общего пользования - ул. Школьная и часть обособленной территории жилого дома № 10 по ул. Школьная.


Приложение
к постановлению администрации
Котельниковского муниципального
района Волгоградской области
от 29.04.2015 г. № 305

УТВЕРЖДЕНА
постановлением администрации
Котельниковского муниципального
района Волгоградской области
от 21.06.2013 г. № 572

СХЕМА


границ территории, на которой не допускается розничная продажа алкогольной
продукции, расположенной по адресу: Волгоградская область, Котельниковский





Обособленная территория

Min площадь прилегающей территории к обособленной территории, на которой не допускается розничная продажа алкогольной продукции



Max площадь прилегающей к обособленной территории, на которой не допускается розничная продажа алкогольной продукции

Описание прилегающих территорий к обособленным территориям:

В зоне, прилегающей к обособленной территории, расположенной в непосредственной близости от восточного входа находятся: земли общего пользования с асфальтированной проезжей частью местного значения, пешеходными зонами ул. Родина г. Котельниково.

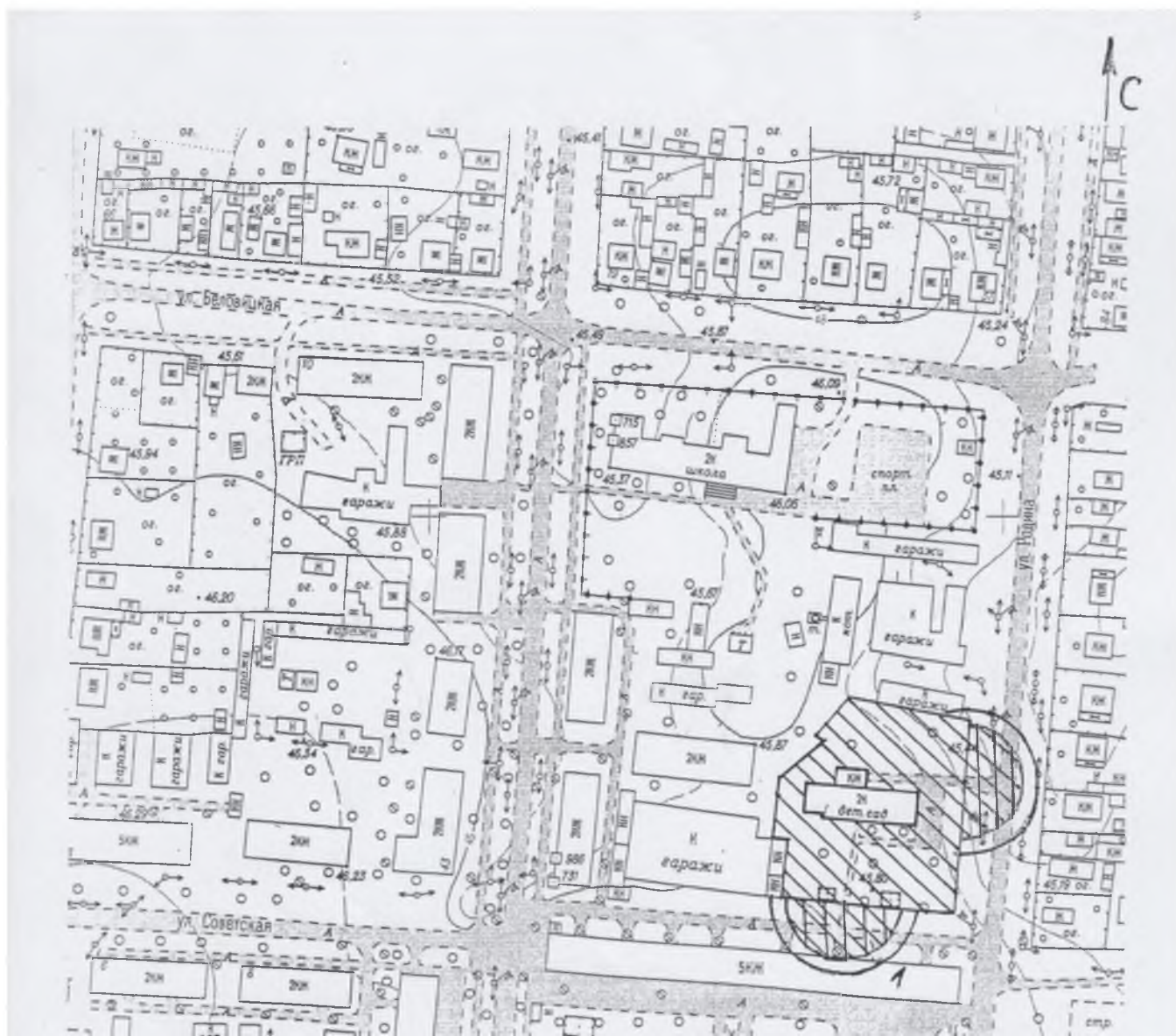
В зоне, прилегающей к обособленной территории, расположенной в непосредственной близости от южного входа находятся: часть зем. участка пожарной части по ул. Чеснокова, 22, временный торговый павильон, земли общего пользования с асфальтированной проезжей частью местного значения ул. Чеснокова г. Котельниково.

Приложение
к постановлению администрации
Котельниковского муниципального
района Волгоградской области
от 29.04.2015 г. № 305

УТВЕРЖДЕНА
постановлением администрации
Котельниковского муниципального
района Волгоградской области
от 21.06.2013 г. № 572

СХЕМА

границ территории, на которой не допускается розничная продажа алкогольной
продукции, расположенной по адресу: Волгоградская область, Котельниковский
район, г. Котельниково, ул. Советская, 23.





Обособленная территория

Min площадь прилегающей территории к обособленной территории, на которой не допускается розничная продажа алкогольной продукции



Max площадь прилегающей к обособленной территории, на которой не допускается розничная продажа алкогольной продукции

Описание прилегающих территорий к обособленным территориям:

В зоне, прилегающей к обособленной территории, расположенной в непосредственной близости от восточного входа находятся подъезд, земли общего пользования с асфальтированной проезжей частью местного значения ул. Родина г. Котельниково.

В зоне, прилегающей к обособленной территории, расположенной в непосредственной близости от южного входа находятся подъезд, земли общего пользования детская площадка, асфальтированный внутридомовой проезд дома по ул. Советская, 19, г. Котельниково.

Приложение
к постановлению администрации
Котельниковского муниципального
района Волгоградской области
от 29.04.2015 г. № 305

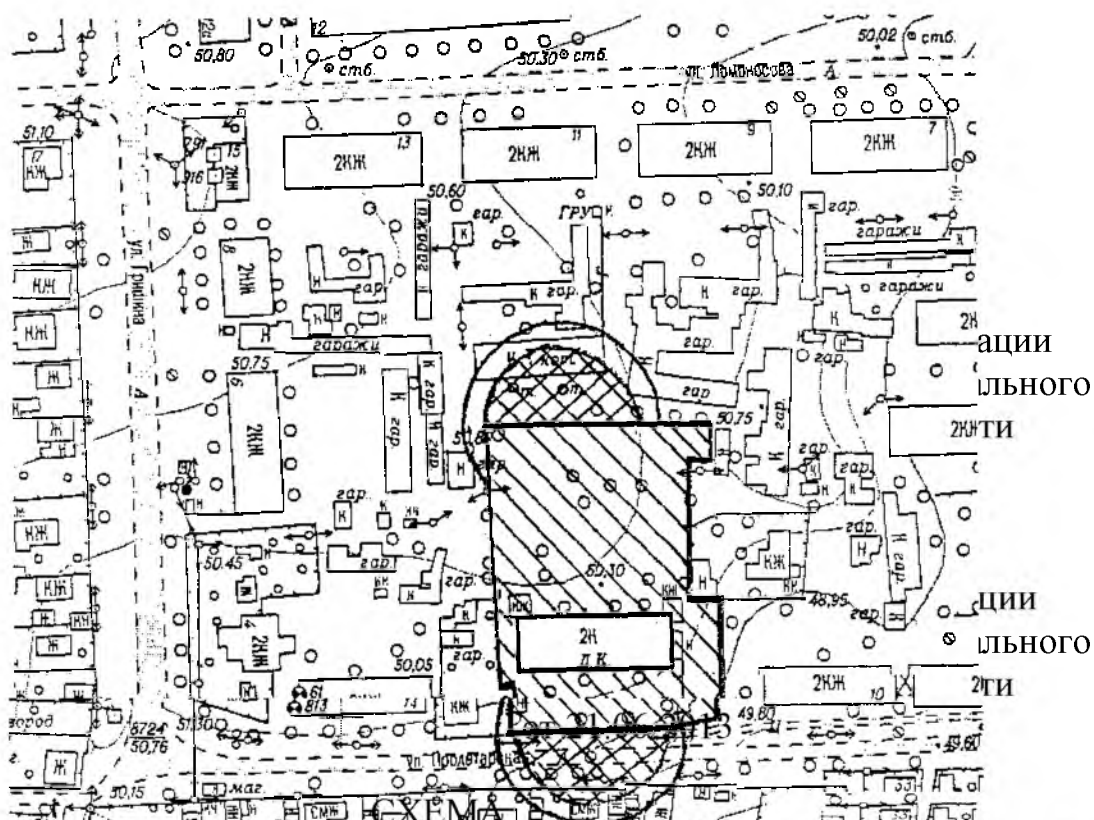
УТВЕРЖДЕНА
постановлением администрации
Котельниковского муниципального
района Волгоградской области
от 21.06.2013 г. № 572

СХЕМА

границ территории, на которой не допускается розничная продажа алкогольной
продукции, расположенной по адресу: Волгоградская область, Котельниковский
район, г. Котельниково, ул. Орлова, 37.




пользования ул. Орлова, ул. Малиновского (тротуар, проезжая асфальтированная часть, зеленая зона) г. Котельниково.



границ территории, на которой не допускается розничная продажа алкогольной продукции, расположенной по адресу: Волгоградская область, Котельниковский район, г. Котельниково, ул. Пролетарская, 12.





Обособленная территория

Min площадь прилегающей территории к обособленной территории, на которой не допускается розничная продажа алкогольной продукции



Max площадь прилегающей к обособленной территории, на которой не допускается розничная продажа алкогольной продукции

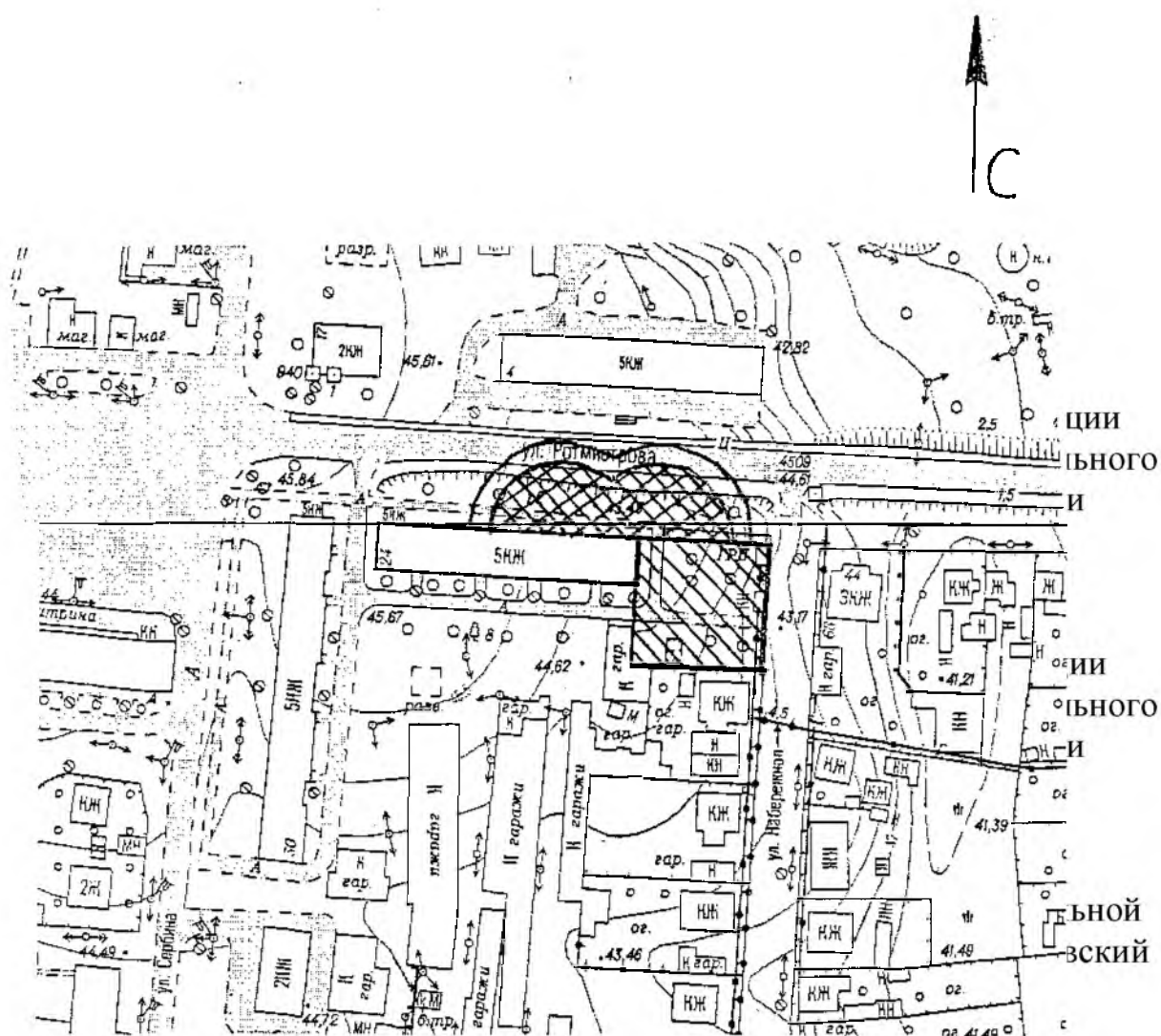
- 1-3. Индивидуальные жилые дома по ул. Пролетарская, 43-47;
4. Котельная 138 квартала

Описание прилегающих территорий к обособленным территориям:

В зоне прилегающей к обособленной территории, расположенной в непосредственной близости от южного входа находятся: подъезд, земли общего пользования ул. Пролетарская г. Котельникове в состав которых входит также и асфальтированная дорога местного значения, парковка около земельного участка, части земельных участков индивидуальных домовладений.

В зоне прилегающей к обособленной территории, расположенной в непосредственной близости от северного входа находятся: проезд, котельная, части частных гаражей.

Г
Щ





Обособленная территория

Min площадь прилегающей территории к обособленной территории, на которой не допускается розничная продажа алкогольной продукции



Max площадь прилегающей к обособленной территории, на которой не допускается розничная продажа алкогольной продукции

Описание прилегающих территорий к обособленным территориям:

В зоне прилегающей к обособленной территории, расположенной в непосредственной близости от северных входов находятся: подход, земли общего пользования ул. Ротмистрова г. Котельниково в состав которых входит также тротуар, аллея, асфальтированная дорога местного значения.



Обособленная территория

Min площадь прилегающей территории к обособленной территории, на которой не допускается розничная продажа алкогольной продукции

Max площадь прилегающей к обособленной территории, на которой не допускается розничная продажа алкогольной продукции

1. Индивидуальный жилой дом по ул. Малиновского, 42;
2. Индивидуальный жилой дом по ул. Малиновского, 44

Описание прилегающих территорий к обособленным территориям:

10






Обособленная территория

Min площадь прилегающей территории к обособленной территории, на которой не допускается розничная продажа алкогольной продукции

Max площадь прилегающей к обособленной территории, на которой не допускается розничная продажа алкогольной продукции

Описание прилегающих территорий к обособленным территориям:

В зоне, прилегающей к обособленной территории, расположенной в непосредственной близости от северного входа находятся подъезд, земли общего



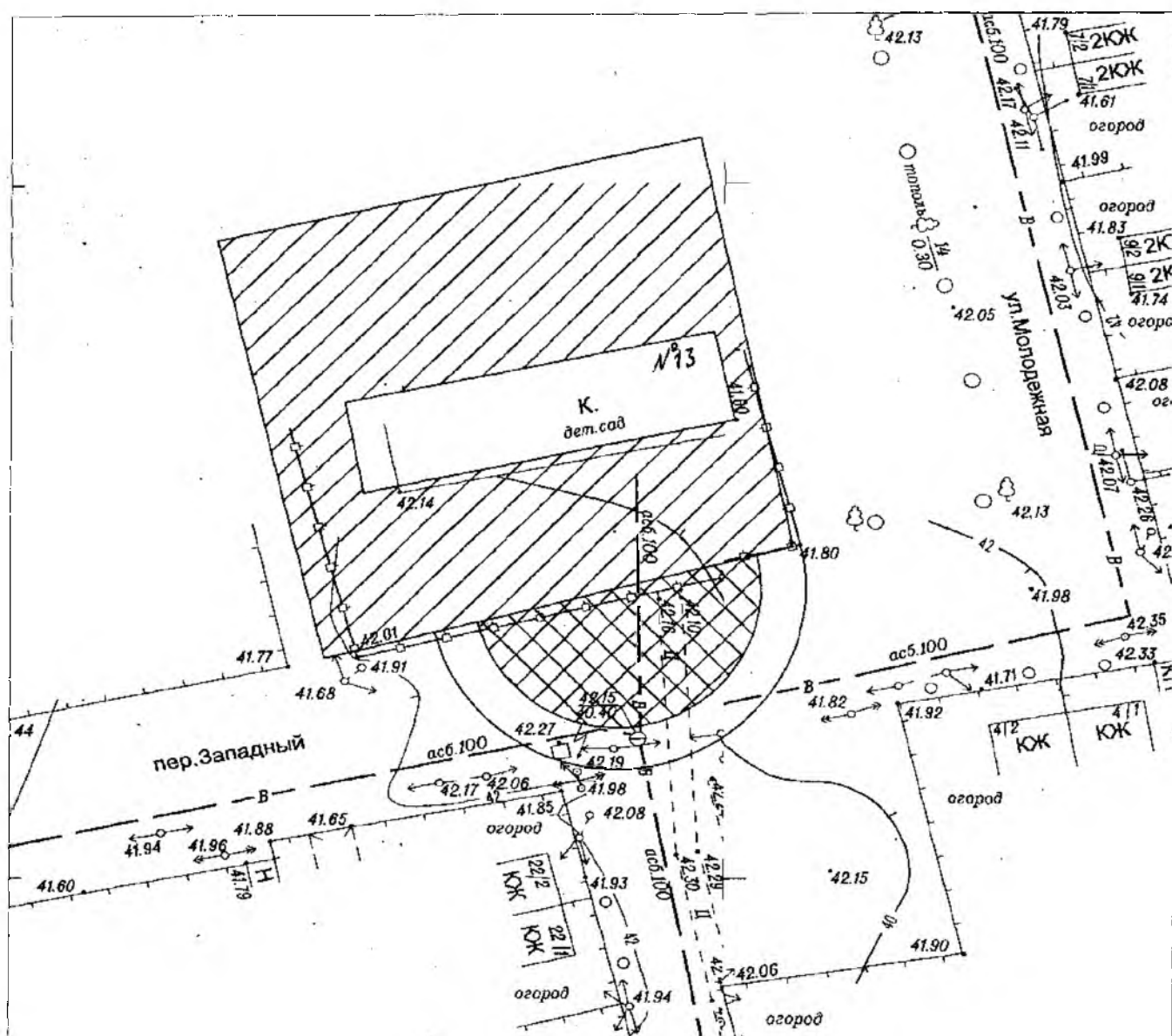
Обособленная территория


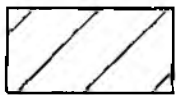
Min площадь прилегающей территории к обособленной территории, на которой не допускается розничная продажа алкогольной продукции

Max площадь прилегающей к обособленной территории, на которой не допускается розничная продажа алкогольной продукции

Описание прилегающих территорий к обособленным территориям:

В зоне, прилегающей к обособленной территории, расположенной в непосредственной близости от южного входа находятся: земли общего пользования ул. Освобождения (тротуар, проезжая, асфальтированная часть, зеленая зона) г. Котельниково.





Обособленная территория

Min площадь прилегающей территории к обособленной территории, на которой не допускается розничная продажа алкогольной продукции

Max площадь прилегающей к обособленной территории, на которой не допускается розничная продажа алкогольной продукции

Описание прилегающих территорий

- в зоне «тін площади», прилегающей к обособленной территории с юго-восточной стороны, находятся земли общего пользования - пер. Западный.

- в зоне «тах площади», прилегающей к обособленной территории с юго-восточной стороны, находятся земли общего пользования - пер. Западный.

Приложение
к постановлению администрации
Котельниковского муниципального
района Волгоградской области
от 29.04.2015 г. № 305

УТВЕРЖДЕНА
постановлением администрации
Котельниковского муниципального
района Волгоградской области
от 21.06.2013 г. № 572

СХЕМА

границ территории, на которой не допускается розничная продажа алкогольной продукции, расположенной по адресу: Волгоградская область, Котельниковский район, х. Генераловский, ул. Октябрьская, 29 (МБДОУ д/с «Улыбка»)



ции
льного
и

ции
льного
и

льной
вский
(а)»



Обособленная территория

Min площадь прилегающей территории к обособленной территории, на которой не допускается розничная продажа алкогольной продукции

Max площадь прилегающей к обособленной территории, на которой не допускается розничная продажа алкогольной продукции

Описание прилегающих территорий

- в зоне «тип площади», прилегающей к обособленной территории с юго-западной стороны, находятся земли общего пользования - хозяйственный проезд и части обособленных территорий:

- детской площадки;
- здания администрации по ул. Сталинградская, 25;
- жилого дома № 16 по ул. Школьная.

- в зоне «тач площади», прилегающей к обособленной территории с юго-западной стороны, находятся земли общего пользования - хозяйственный проезд и части обособленных территорий:

- детской площадки;
- здания администрации по ул. Сталинградская, 25;
- жилого дома № 16 по ул. Школьная

Приложение
к постановлению администрации
Котельниковского муниципального
района Волгоградской области
от 29.04.2015 г. № 305

УТВЕРЖДЕНА
постановлением администрации
Котельниковского муниципального
района Волгоградской области
от 21.06.2013 г. № 572

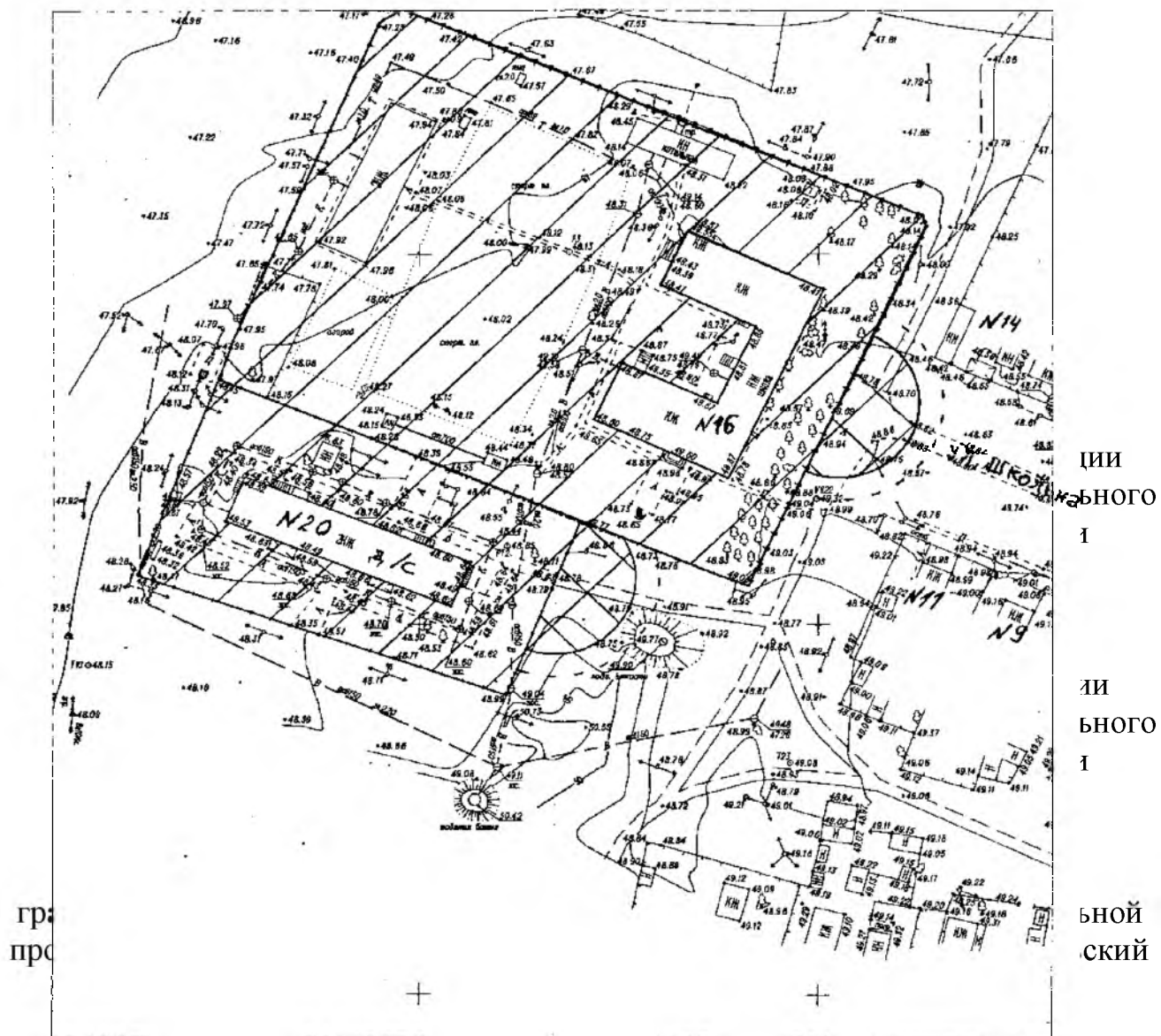
СХЕМА



границ территории, на которой не допускается розничная продажа алкогольной продукции, расположенной по адресу: Волгоградская область, Котельниковский район, ст. Пугачевская, ул. Потемкина, 13 (МБДОУ д/с «Сказка»)



Описание прилегающих территорий

- в зоне «тах площади», прилегающей к обособленной территории с южной стороны, находятся земли общего пользования - ул. Потемкинская.





Обособленная территория

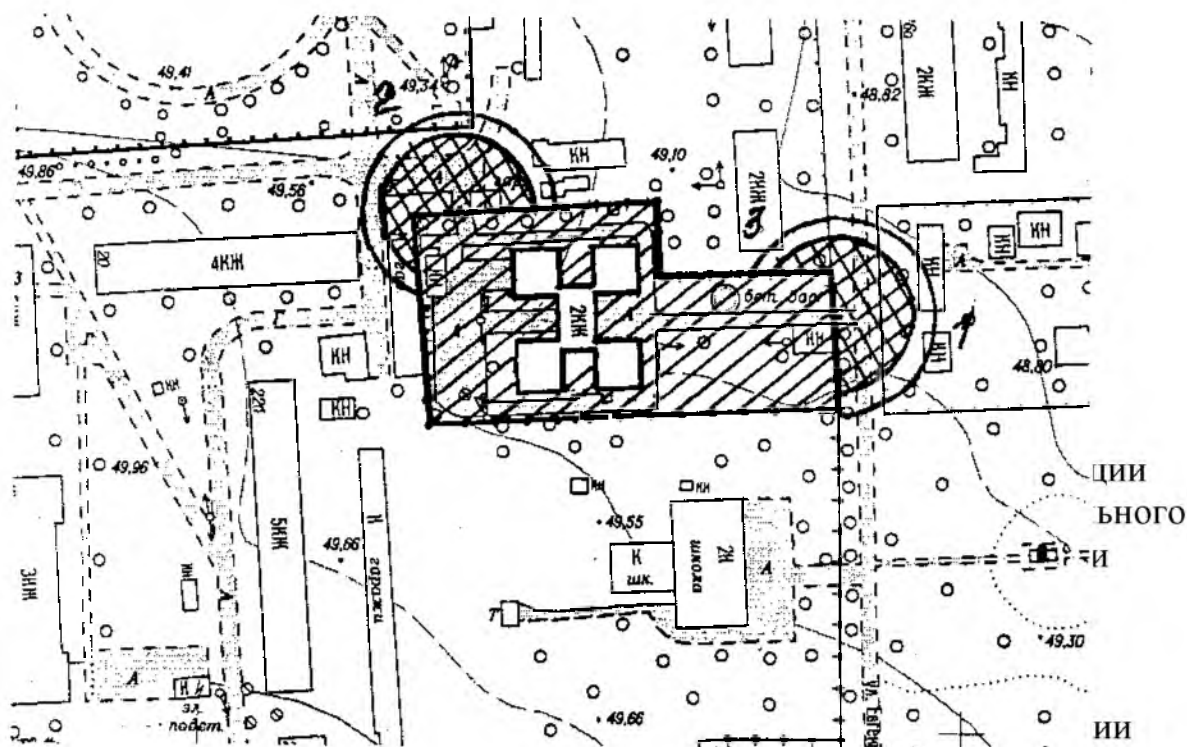
Min площадь прилегающей территории к обособленной территории, на которой не допускается розничная продажа алкогольной продукции

Max площадь прилегающей к обособленной территории, на которой не допускается розничная продажа алкогольной продукции

Описание прилегающих территорий

- в зоне «тип площади», прилегающей к обособленной территории с юго-восточной стороны, находятся земли общего пользования - ул. Школьная.

- в зоне «тах площади», прилегающей к обособленной территории с юго-восточной стороны, находятся земли общего пользования - ул. Школьная.



Котельниковского муниципального района Волгоградской области от 21.06.2013 г. № 572

СХЕМА

границ территории, на которой не допускается розничная продажа алкогольной продукции, расположенной по адресу: Волгоградская область, Котельниковский район, г. Котельниково, ул. Липова, 19 «А».



Обособленная территория

Min площадь прилегающей территории к обособленной территории, на которой не допускается розничная продажа алкогольной продукции



Max площадь прилегающей к обособленной территории, на которой не допускается розничная продажа алкогольной продукции

1. Нежилое здание по ул. Серафимовича, 15;
2. Территория стадион по ул. Гришина;
3. Многоквартирный жилой дом по ул. Липова, 19.

Описание прилегающих территорий к обособленным территориям:

В зоне, прилегающей к обособленной территории, расположенной в непосредственной близости от северного входа находятся подъезд, земли общего пользования с асфальтированной проезжей частью местного значения ул. Гришина г. Котельниково, часть земельного участка под стадионом по ул. Гришина, частные гаражи.

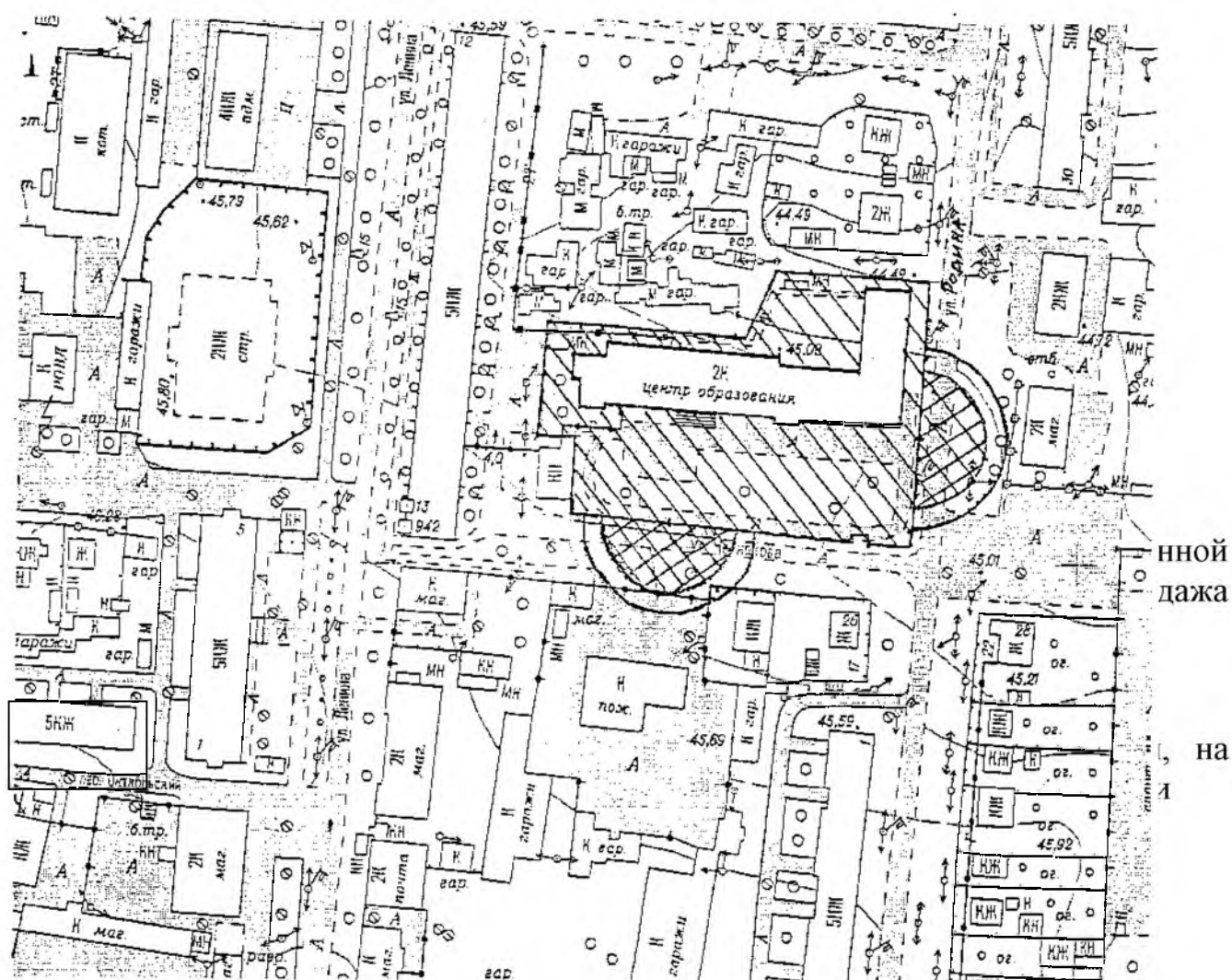
В зоне, прилегающей к обособленной территории, расположенной в непосредственной близости от восточного входа находятся подход, земли общего пользования ул. Липова с асфальтированной проезжей частью, часть земельного участка по ул. Серафимовича, 15.

Приложение
к постановлению администрации
Котельниковского муниципального
района Волгоградской области
от 29.04.2015 г. № 305

УТВЕРЖДЕНА
постановлением администрации
Котельниковского муниципального
района Волгоградской области
от 21.06.2013 г. № 572

СХЕМА

границ территории, на которой не допускается розничная продажа алкогольной продукции, расположенной по адресу: Волгоградская область, Котельниковский район, г. Котельниково, ул. Чеснокова, 13.



В зоне, прилегающей к обособленной территории, расположенной в непосредственной близости от восточного входа находятся: земли общего пользования с асфальтированной проезжей частью местного значения, пешеходными зонами ул. Родина г. Котельниково.

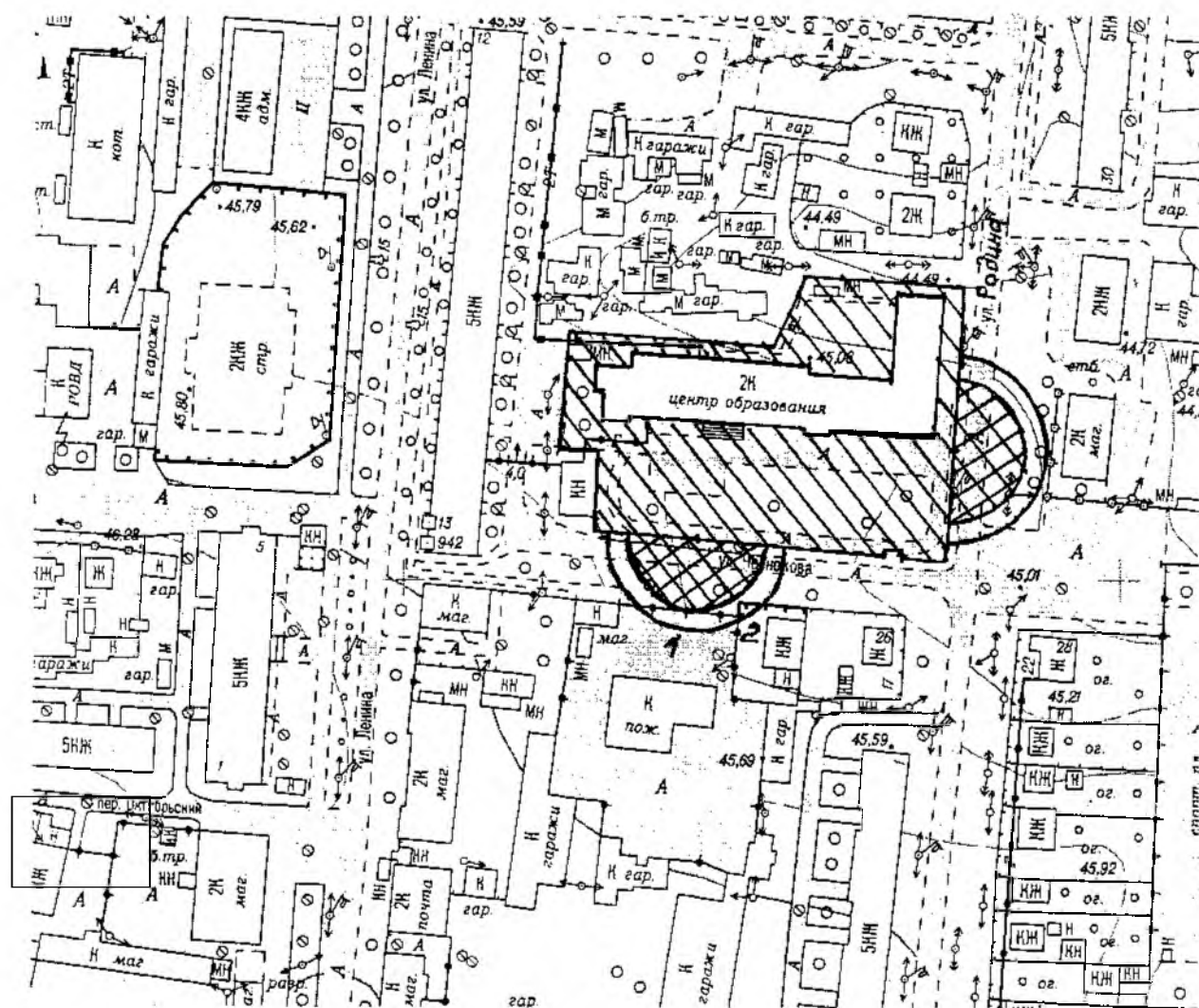
В зоне, прилегающей к обособленной территории, расположенной в непосредственной близости от южного входа находятся: часть зем. участка пожарной части по ул. Чеснокова, 22, временный торговый павильон, земли общего пользования с асфальтированной проезжей частью местного значения ул. Чеснокова г. Котельниково.

Приложение
к постановлению администрации
Котельниковского муниципального
района Волгоградской области
от 29.04.2015 г. № 305

УТВЕРЖДЕНА
постановлением администрации
Котельниковского муниципального
района Волгоградской области
от 21.06.2013 г. № 572

СХЕМА

ПРОДУКЦИ



ЭНОЙ
дажа
на

2. Индивидуальный жилой дом по ул. Чеснокова, 24

Описание прилегающих территорий к обособленным территориям:

В зоне, прилегающей к обособленной территории, расположенной в непосредственной близости от восточного входа находятся: земли общего пользования с асфальтированной проезжей частью местного значения, пешеходными зонами ул. Родина г. Котельниково.

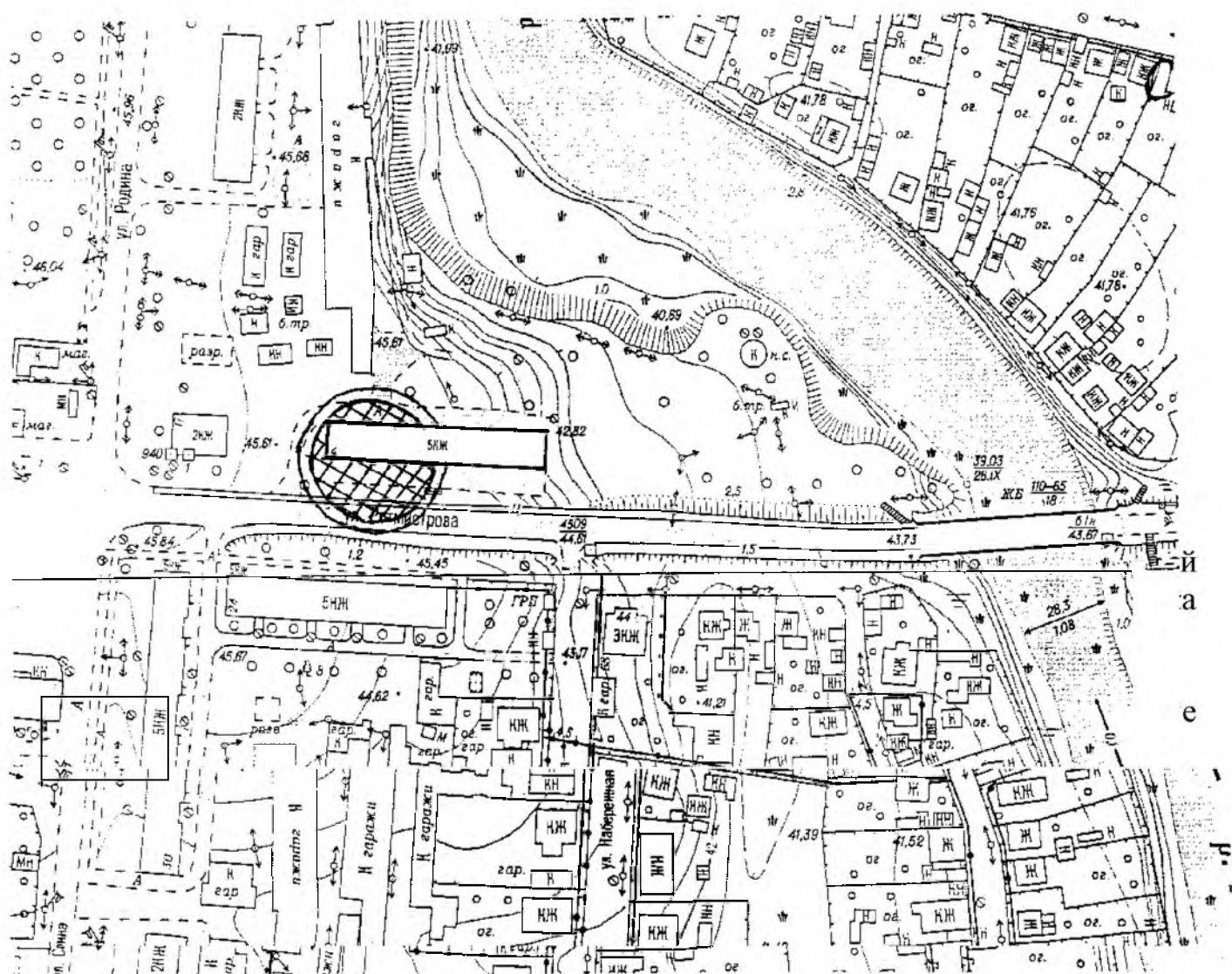
В зоне, прилегающей к обособленной территории, расположенной в непосредственной близости от южного входа находятся: часть зем. участка пожарной части по ул. Чеснокова, 22, временный торговый павильон, земли общего пользования с асфальтированной проезжей частью местного значения ул. Чеснокова, г. Котельниково.

Приложение
к постановлению администрации
Котельниковского муниципального
района Волгоградской области
от 29.04.2015 г. № 305

УТВЕРЖДЕНА
постановлением администрации
Котельниковского муниципального
района Волгоградской области
от 21.06.2013 г. № 572

СХЕМА

границ территории, на которой не допускается розничная продажа алкогольной продукции, расположенной по адресу: Волгоградская область, Котельниковский район, г. Котельниково, ул. Ротмистрова, 19.

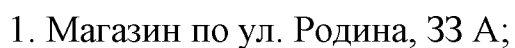


В зоне, прилегающей к обособленной территории, расположенной в непосредственной близости от южного входа находятся: часть многоквартирного дома по ул. Ротмистрова, 19, земли общего пользования ул. Ротмистрова г. Котельниково.

Приложение
к постановлению администрации
Котельниковского муниципального
района Волгоградской области
от 29.04.2015 г. № 305

УТВЕРЖДЕНА
постановлением администрации
Котельниковского муниципального
района Волгоградской области
от 21.06.2013 г. № 572

г.  территории, на которой не допускается розничная продажа алкогольной продукции, расположенной по адресу: Волгоградская область, Котельниковский район, г. Котельниково, ул. Родина, 27.



2. Нежилое здание на пересечении ул. Ротмистрова и ул. Родина;
3. Многоквартирный жилой дом по ул. Родина 44 «б».

Описание прилегающих территорий:

В зоне прилегающей к входу в физкультурно-оздоровительный комплекс находятся: пешеходная зона, парковка автотранспорта, проезжая часть, часть земель общего пользования ул. Родина, часть многоквартирного дома по ул. Родина, 44 «а», нежилое здание имидж студии «Сюзанна», нежилое здание магазина «Великолукские колбасы», юго-восточная часть парка «Комсомольский» г. Котельниково.

Приложение
к постановлению администрации
Котельниковского муниципального
района Волгоградской области
от 29.04.2015 г. № 305

УТВЕРЖДЕНА
постановлением администрации
Котельниковского муниципального
района Волгоградской области
от 21.06.2013 г. № 572

СХЕМА




территории, на которой не допускается розничная продажа алкогольной
и, расположенной по адресу: Волгоградская область, Котельниковский
район, г. Котельниково, ул. Ленина 23.



Обособленная территория

Min площадь прилегающей территории к обособленной территории, на которой не допускается розничная продажа алкогольной продукции



Max площадь прилегающей к обособленной территории, на которой не допускается розничная продажа алкогольной продукции

Описание прилегающих территорий к обособленным территориям:

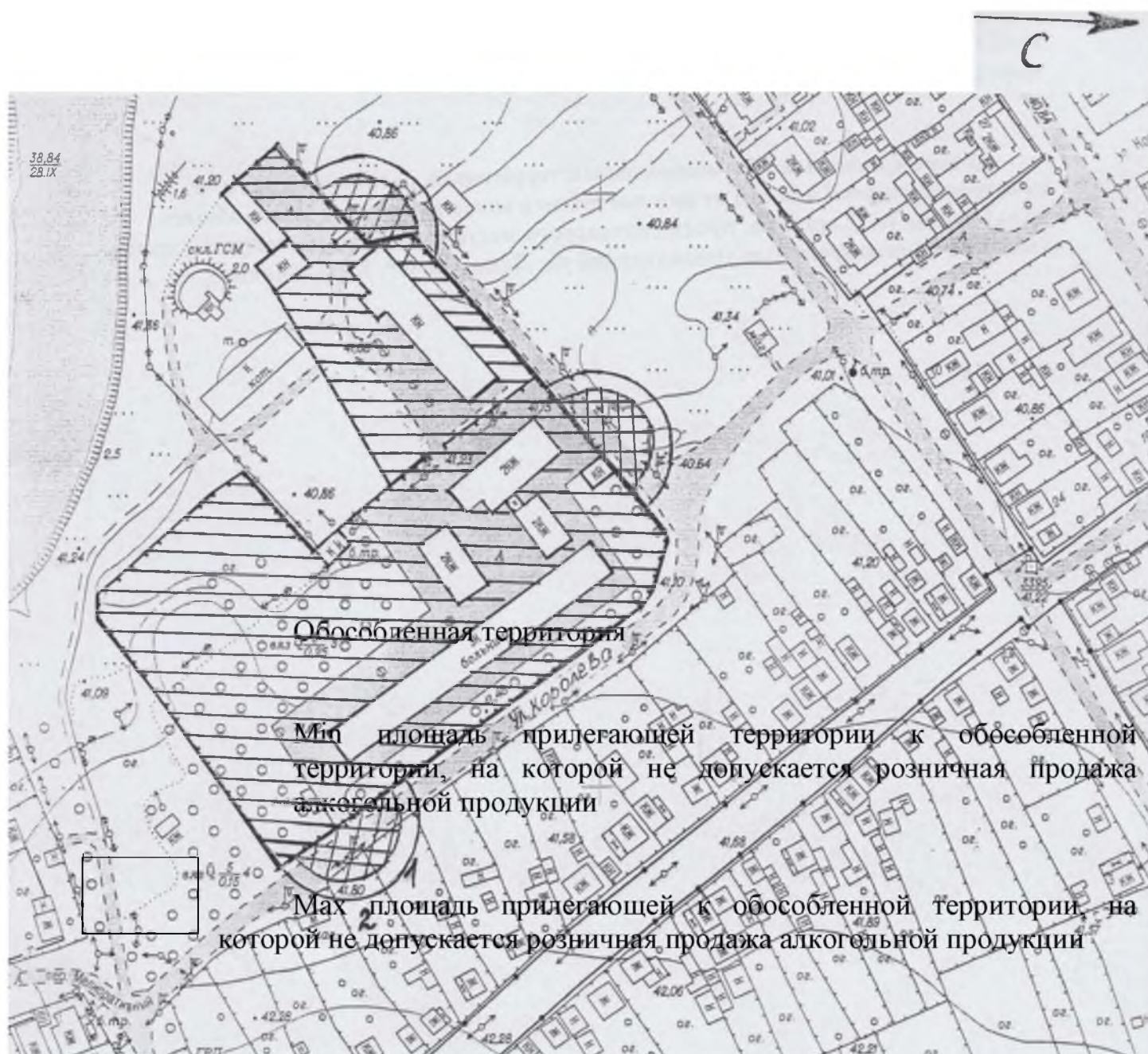
В зоне, прилегающей к обособленной территории, расположенной в непосредственной близости от восточного входа находятся: земли общего пользования ул. Ленина, ул. Ротмистрова, г. Котельниково.

Приложение
к постановлению администрации
Котельниковского муниципального
района Волгоградской области
от 29.04.2015 г. № 305

УТВЕРЖДЕНА
постановлением администрации
Котельниковского муниципального
района Волгоградской области
от 21.06.2013 г. № 572

СХЕМА

г. Котельники, на которой не допускается розничная продажа алкогольной
 п. расположенной по адресу: Волгоградская область, Котельниковский
 район, г. Котельники, ул. Гагарина, 48.



1. Ул. Ломакина, 89;
2. Ул. Ломакина, 87.

Описание прилегающих территорий к обособленным территориям:

В зоне прилегающей к обособленной территории, расположенной в непосредственной близости от северного входа находятся: подъезд, земли общего пользования ул. Гагарина г. Котельниково в состав которых входит также и асфальтированная дорога местного значения.

В зоне прилегающей к обособленной территории, расположенной в непосредственной близости от северо-западного входа находятся: земли общего пользования ул. Гагарина, подъезд, автодорога местного значения нежилое здание морга г. Котельниково.

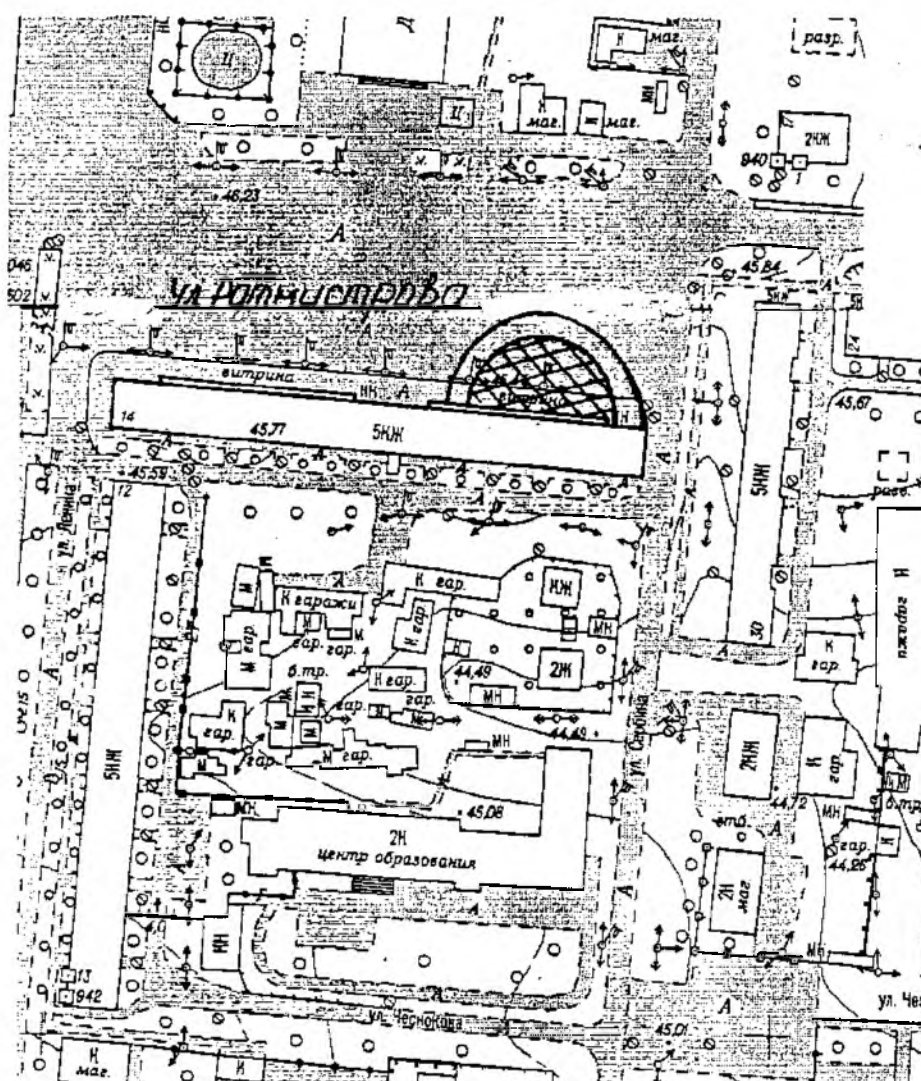
В зоне прилегающей к обособленной территории, расположенной в непосредственной близости от юго-восточного входа находятся: земли общего пользования ул. Королева, проезд, автодорога местного значения, части земельных участков индивидуальных домовладений ул. Ломакиной г. Котельниково.

Приложение
к постановлению администрации
Котельниковского муниципального
района Волгоградской области
от 29.04.2015 г. № 305

УТВЕРЖДЕНА
постановлением администрации
Котельниковского муниципального
района Волгоградской области
от 21.06.2013 г. № 572

СХЕМА

г. Котельниково, территории, на которой не допускается розничная продажа алкогольной продукции, расположенной по адресу: Волгоградская область, Котельниковский район, г. Котельниково, ул. Ленина, 14.



В зоне прилегающей ко входу в поликлинику находятся: подъезд, пешеходная зона, площадь г. Котельниково.

Приложение
к постановлению администрации
Котельниковского муниципального
района Волгоградской области
от 29.04.2015 г. № 305

УТВЕРЖДЕНА
постановлением администрации
Котельниковского муниципального
района Волгоградской области
от 21.06.2013 г. № 572

СХЕМА

границ территории, на которой не допускается розничная продажа алкогольной продукции, расположенной по адресу: Волгоградская область, Котельниковский район, г. Котельниково, ул. Советская, 2.



Описание прилегающих территорий к обособленным территориям:

В зоне прилегающей к обособленной территории, расположенной в непосредственной близости от северного входа находятся: подход, подъезд, земли общего пользования ул. Советская г. Котельниково в состав которых входит также и асфальтированная дорога местного значения, части земельных участков индивидуальных домовладений.

В зоне прилегающей к обособленной территории, расположенной в непосредственной близости от восточного входа находятся: земли общего пользования ул. Октябрьская, грунтовая дорога, часть строящегося трехэтажного жилого дома по ул. Октябрьская г. Котельниково.

В зоне прилегающей к обособленной территории, расположенной в непосредственной близости от западного входа находятся: земли общего пользования ул. Баранова, проезд к общественным зданиям, аллея по ул. Баранова г. Котельниково.

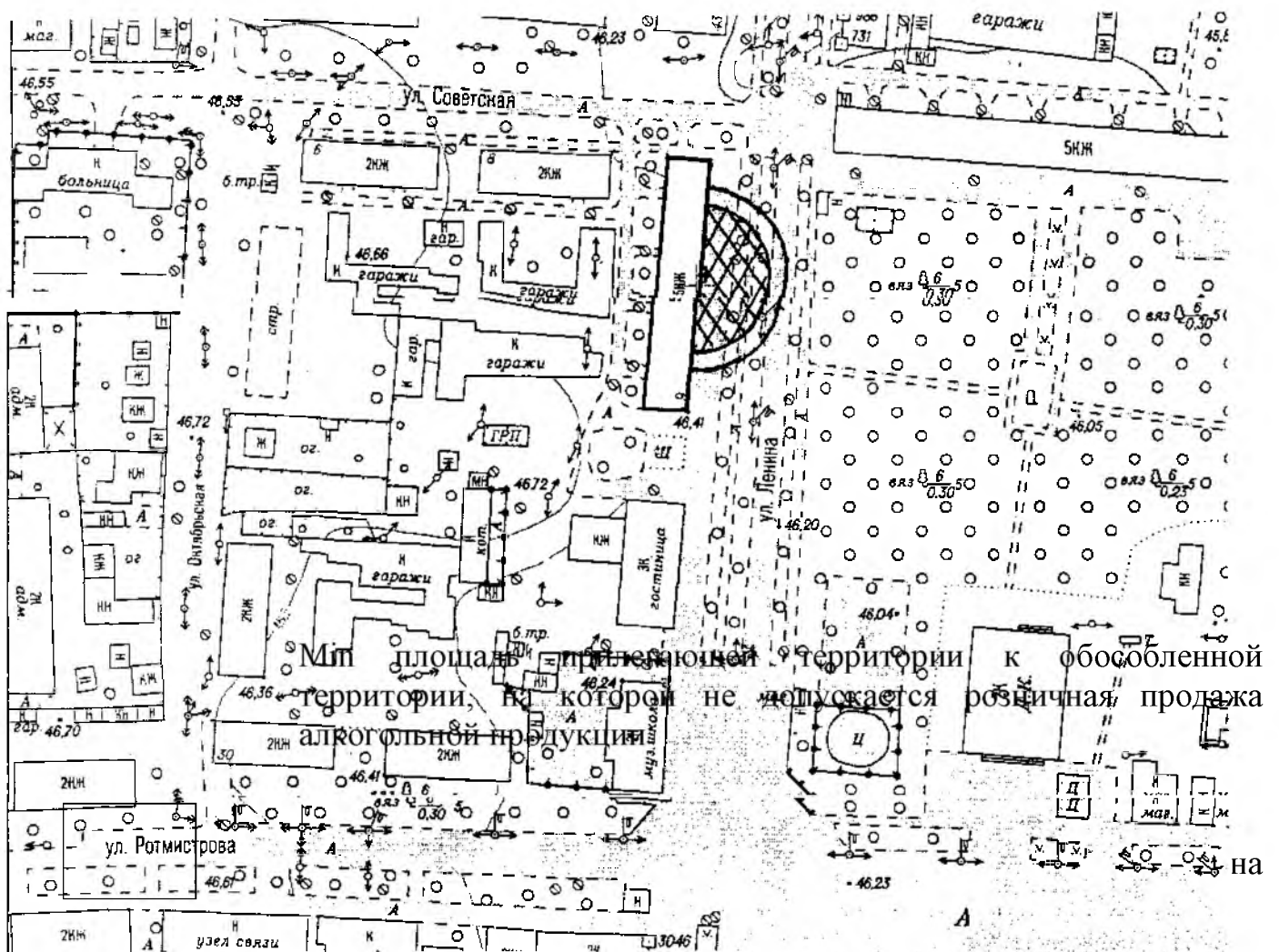
Приложение
к постановлению администрации
Котельниковского муниципального
района Волгоградской области
от 29.04.2015 г. № 305

УТВЕРЖДЕНА
постановлением администрации
Котельниковского муниципального
района Волгоградской области
от 21.06.2013 г. № 572

СХЕМА



территории, на которой не допускается розничная продажа алкогольной
и, расположенной по адресу: Волгоградская область, Котельниковский
район, г. Котельниково, ул. Ленина, 29.

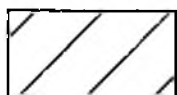


Описание прилегающих территорий к обособленным территориям:

В зоне, прилегающей ко входу в детскую поликлинику находятся: земли общего пользования с асфальтированной проезжей частью местного значения, пешеходной зоной, алеей ул. Ленина г. Котельниково.

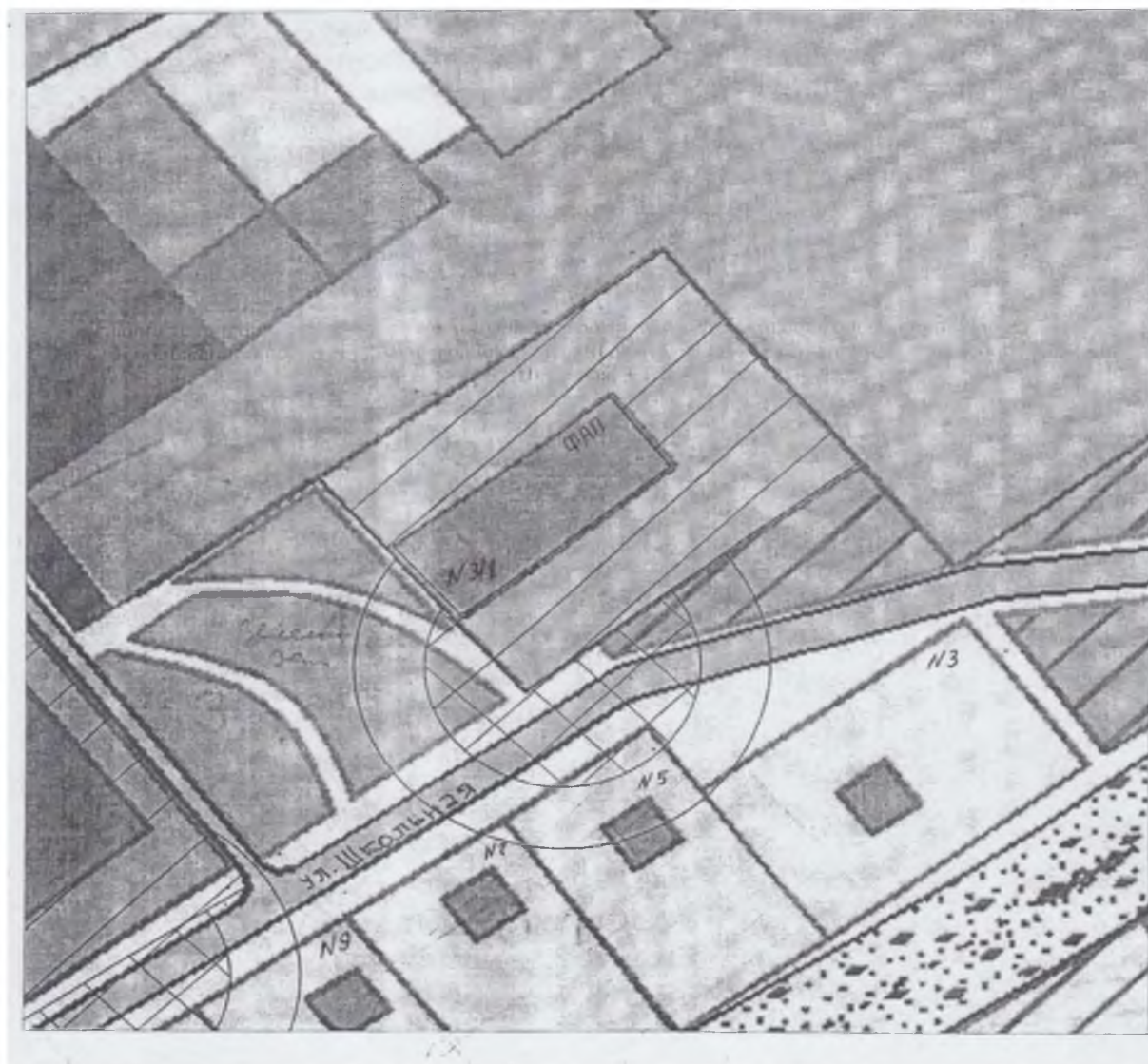

Приложение
к постановлению администрации
Котельниковского муниципального
района Волгоградской области
от 29.04.2015 г. № 305

УТВЕРЖДЕНА
постановлением администрации
Котельниковского муниципального
района Волгоградской области
от 21.06.2013 г. № 572



СХЕМА

территории, на которой не допускается розничная продажа алкогольной продукции, расположенной по адресу: Волгоградская область, Котельниковский район, п. Выпасной, ул. Школьная, 3/1 (Выпасновская участковая больница ГБУЗ «Котельниковской ЦРБ»).



ной
дажа

, на
ной

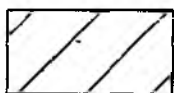
Описание прилегающих территорий

- в зоне «тін площади», прилегающей к обособленной территории с юго-восточной стороны, находятся земли общего пользования - ул. Школьная и часть обособленной территории прачечной Выпасновской участковой больницы ГБУЗ «Котельниковской ЦРБ» по ул. Школьная,3/1.

- в зоне «тах площади», прилегающей к обособленной территории с юго-восточной стороны, находятся земли общего пользования - ул. Школьная и часть обособленной территории прачечной Выпасновской участковой больницы ГБУЗ «Котельниковской ЦРБ» по ул. Школьная,3/1.

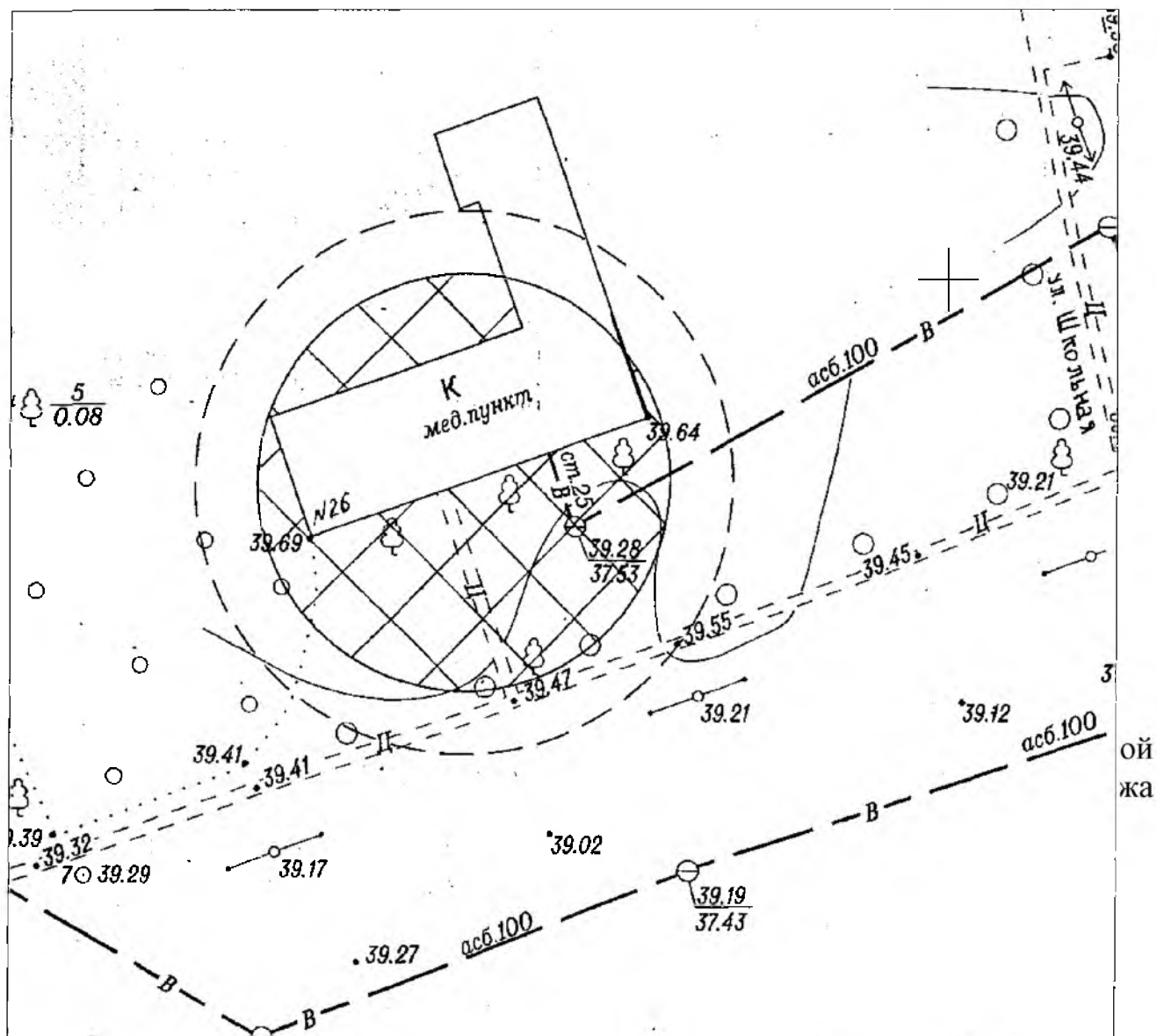
Приложение
к постановлению администрации
Котельниковского муниципального
района Волгоградской области
от 29.04.2015 г. № 305

УТВЕРЖДЕНА
постановлением администрации
Котельниковского муниципального
района Волгоградской области
от 21.06.2013 г. № 572



СХЕМА

территории, на которой не допускается розничная продажа алкогольной продукции, расположенной по адресу: Волгоградская область, Котельниковский район, х. Красноярский, ул. Школьная, 26 (Красноярская амбулатория ГБУЗ «Котельниковской ЦРБ»)



Мах площадь прилегающей к обособленной территории, на которой не допускается розничная продажа алкогольной продукции

Описание прилегающих территорий


- в зоне «min площади», прилегающей к зданию Красноярской а/п и ГБУЗ «Котельниковской ЦРБ», находятся земли общего пользования - проход и ул. Школьная.

- в зоне «max площади», прилегающей к зданию Красноярской амбулатории ГБУЗ «Котельниковской ЦРБ», находятся земли общего пользования - проход и ул. Школьная.

Приложение
к постановлению администрации
Котельниковского муниципального
района Волгоградской области
от 29.04.2015 г. № 305

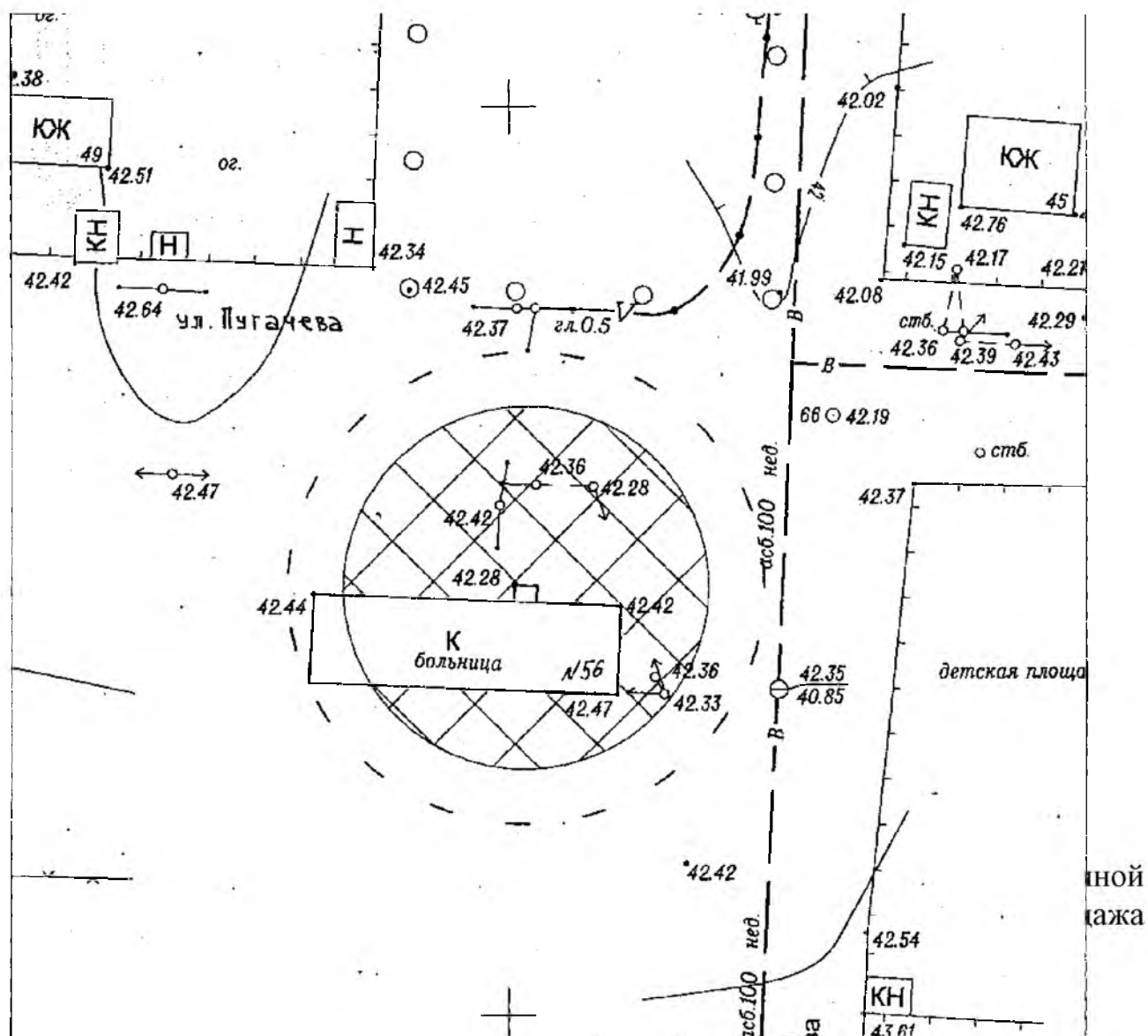
УТВЕРЖДЕНА
постановлением администрации
Котельниковского муниципального

района Волгоградской области
от 21.06.2013 г. № 572



СХЕМА

границ территории, на которой не допускается розничная продажа алкогольной
и, расположенной по адресу: Волгоградская область, Котельниковский
Генераловский, ул. Пугачева, 56 (Генераловская амбулатория ГБУЗ
«Котельниковской ЦРБ»)



Мах площадь прилегающей к обособленной территории, на которой не допускается розничная продажа алкогольной продукции


Описание прилегающих территорий

- в зоне «тін площади», прилегающей к обособленной территории с
с  ороны, находятся земли общего пользования - ул. Пугачева.

- в зоне «тах площади», прилегающей к обособленной территории с
северной стороны, находятся земли общего пользования - ул. Пугачева.

Приложение
к постановлению администрации
Котельниковского муниципального
района Волгоградской области
от 29.04.2015 г. № 305


УТВЕРЖДЕНА
постановлением администрации
Котельниковского муниципального



Мах площадь прилегающей к обособленной территории, на которой не допускается розничная продажа алкогольной продукции

Описание прилегающих территорий

- в зоне «тін площади», прилегающей к обособленной территории с восточной стороны, находятся земли общего пользования - ул. Солнечная.



- в зоне «тах площади», прилегающей к обособленной территории с восточной стороны, находятся земли общего пользования - ул. Солнечная.

Приложение
к постановлению администрации
Котельниковского муниципального
района Волгоградской области
от 29.04.2015 г. № 305

УТВЕРЖДЕНА
постановлением администрации
Котельниковского муниципального



СХЕМА


границ территории, на которой не допускается розничная продажа алкогольной
и, расположенной по адресу: Волгоградская область, Котельниковский
Пименно-Черни, ул. им. М. Цепилова, 16 (Пименно-Чернянский ФАП
ГБУ «Котельниковской ЦРБ»).



Мак площадь прилегающей к обособленной территории, на которой не допускается розничная продажа алкогольной продукции

Описание прилегающих территорий

- в зоне «тін площади», прилегающей к обособленной территории с северной стороны, находятся земли общего пользования - ул. Цепилова.




- в зоне «тах площади», прилегающей к обособленной территории⁴ с северной стороны, находятся земли общего пользования - ул. Цепилова.

Приложение
к постановлению администрации
Котельниковского муниципального
района Волгоградской области
от 29.04.2015 г. № 305

УТВЕРЖДЕНА
постановлением администрации
Котельниковского муниципального

района Волгоградской области
от 21.06.2013 г. № 572



СХЕМА

границ территории, на которой не допускается розничная продажа алкогольной
и, расположенной по адресу: Волгоградская область, Котельниковский
район, х. Нижние-Черни, ул. Центральная, 3 (Нижнечернянский ФАП ГБУ
«Котельниковской ЦРБ»).



обленной
продажа

Мак площадь прилегающей к обособленной территории, на которой не допускается розничная продажа алкогольной продукции

Описание прилегающих территорий

- в зоне «min площади», прилегающей к обособленной территории с
с  стороны, находятся земли общего пользования - ул. Центральная.

- в зоне «max площади», прилегающей к обособленной территории с северной стороны, находятся земли общего пользования - ул. Центральная.

- в зоне «min площади», прилегающей к обособленной территории с восточной стороны, находятся земли общего пользования.

- в зоне «max площади», прилегающей к обособленной территории с восточной стороны, находятся земли общего пользования.

Приложение
к постановлению администрации
Котельниковского муниципального
района Волгоградской области
от 29.04.2015 г. № 305

УТВЕРЖДЕНА
постановлением администрации

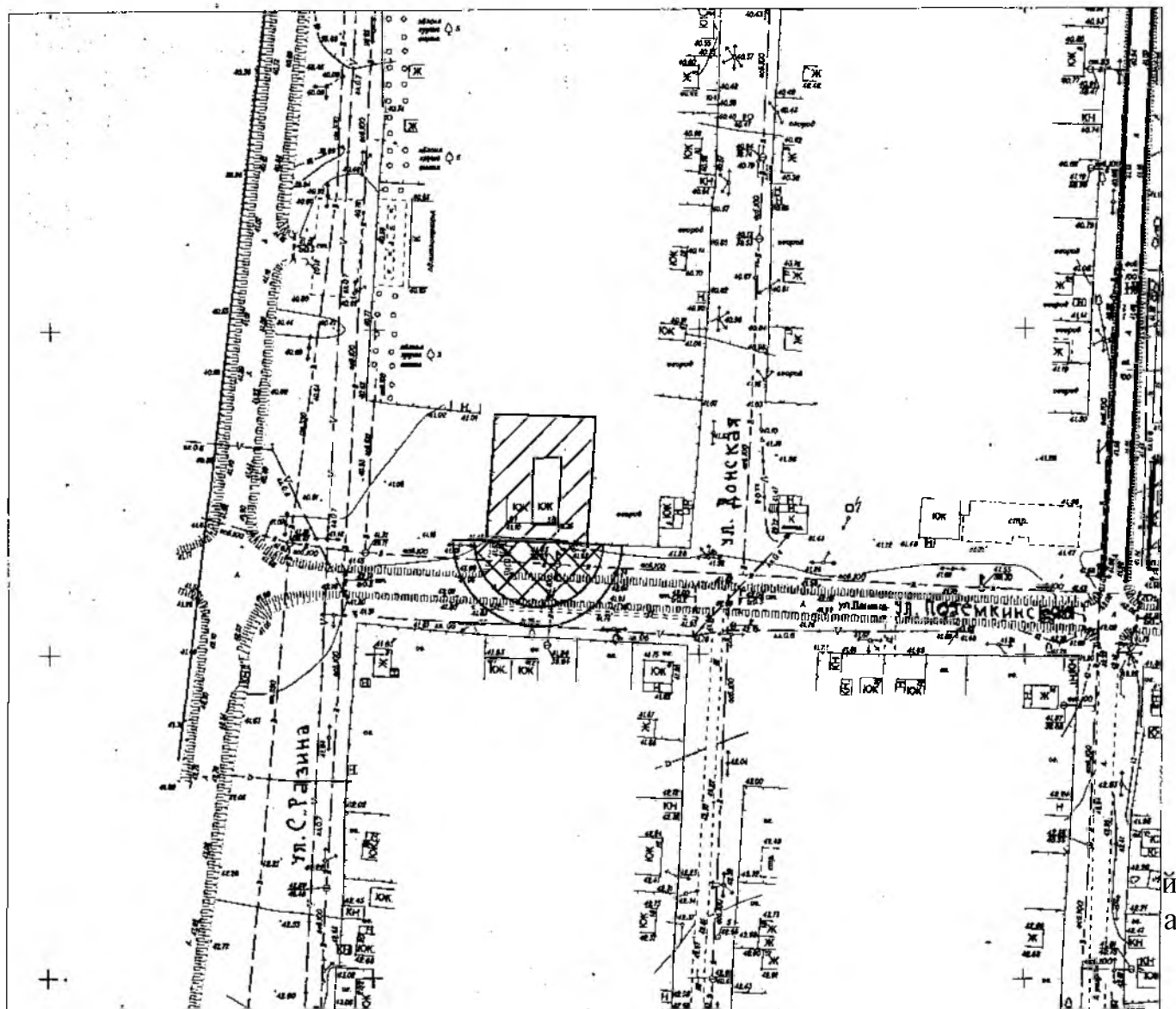


Котельниковского муниципального
района Волгоградской области
от 21.06.2013 г. № 572




СХЕМА

территории, на которой не допускается розничная продажа алкогольной
продукции, расположенной по адресу: Волгоградская область, Котельниковский
район, ст. Пугачевская, ул. Потемкинская, 3/2.



Мах площадь прилегающей к обособленной территории, на которой не допускается розничная продажа алкогольной продукции

Описание прилегающих территорий

с  не «тах площади», прилегающей к обособленной территории с южной стороны, находятся земли общего пользования - ул. Потемкинская.

- в зоне «тах площади», прилегающей к обособленной территории с южной стороны, находятся земли общего пользования - ул. Потемкинская.

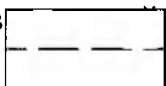
Приложение
к постановлению администрации
Котельниковского муниципального
района Волгоградской области
от 29.04.2015 г. № 305

УТВЕРЖДЕНА
постановлением администрации
Котельниковского муниципального

Мах площадь прилегающей к обособленной территории, на которой не допускается розничная продажа алкогольной продукции

Описание прилегающих территорий


- в зоне «тін площади», прилегающей к обособленной территории с юго-восточной стороны, находятся земли общего пользования - пер. Октябрьский.



- в зоне «тах площади», прилегающей к обособленной территории с юго-восточной стороны, находятся земли общего пользования - пер. Октябрьский.

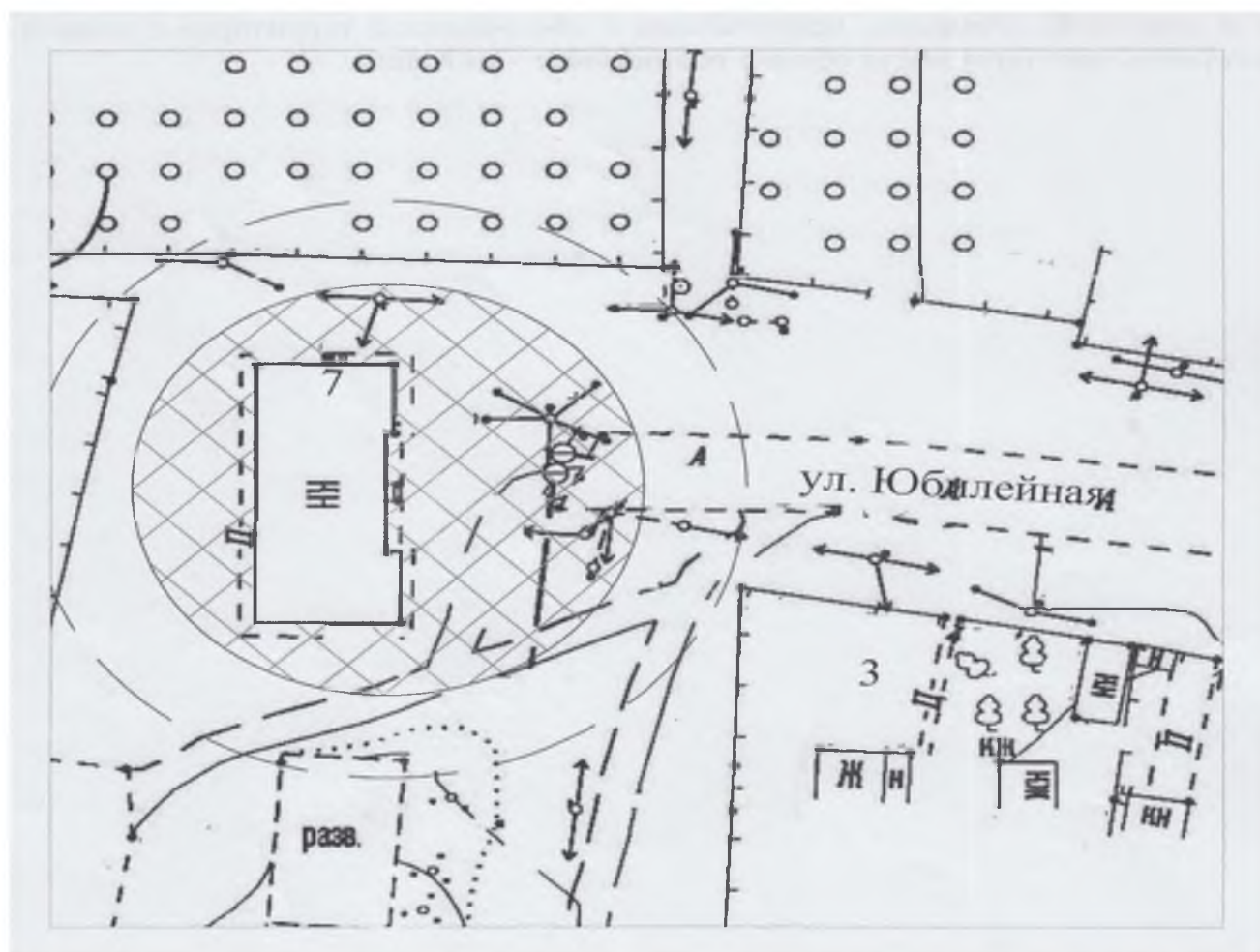
Приложение
к постановлению администрации
Котельниковского муниципального
района Волгоградской области
от 29.04.2015 г. № 305

УТВЕРЖДЕНА
постановлением администрации
Котельниковского муниципального



СХЕМА

границ территории, на которой не допускается розничная продажа алкогольной
и, расположенной по адресу: Волгоградская область, Котельниковский
он, х. Котельников, ул. Юбилейная, 7 («Котельниковской ЦРБ»).




Обособленная территория

Min площадь прилегающей территории к обособленной территории, на которой не допускается розничная продажа алкогольной продукции

Мах площадь прилегающей к обособленной территории, на которой не допускается розничная продажа алкогольной продукции

Описание прилегающих территорий


- в зоне «тін площади», прилегающей к обособленной территории с
к  роны, находятся земли общего пользования - ул. Малая.

- в зоне «тах площади», прилегающей к обособленной территории с
южной стороны, находятся земли общего пользования - ул. Малая.

Приложение
к постановлению администрации
Котельниковского муниципального
района Волгоградской области
от 29.04.2015 г. № 305

УТВЕРЖДЕНА
постановлением администрации
Котельниковского муниципального

района Волгоградской области
от 21.06.2013 г. № 572



СХЕМА

границ территории, на которой не допускается розничная продажа алкогольной
и, расположенной по адресу: Волгоградская область, Котельниковский
ранен, Генераловское сельское поселение, х. Дорофеевский, ул. Аксайская, 16/1
(Дорофеевский ФАП ГБУ «Котельниковская ЦРБ»)



бленной
родажа

Мах площадь прилегающей к обособленной территории, на которой не допускается розничная продажа алкогольной продукции

Описание прилегающих территорий

- в зоне «тін площади», прилегающей к обособленной территории с юго-восточной стороны, находятся земли общего пользования - ул. Аксайская и части обособленных территорий жилых домов № 16/2 и № 14 по ул. Аксайская.

- в зоне «тах площади», прилегающей к обособленной территории с юго-восточной стороны, находятся земли общего пользования - ул. Аксайская и части обособленных территорий жилых домов № 16/2 и № 14 по ул. Аксайская.

Приложение
к постановлению администрации
Котельниковского муниципального
района Волгоградской области
от 29.04.2015 г. № 305

УТВЕРЖДЕНА
постановлением администрации
Котельниковского муниципального

Мах площадь прилегающей к обособленной территории, на которой не допускается розничная продажа алкогольной продукции

Описание прилегающих территорий

- в зоне «тін площади», прилегающей к обособленной территории, находятся земли общего пользования - площадь им. Родина Г.И. и часть обособленной территории здания ДК.

- в зоне «тах площади», прилегающей к обособленной территории, находятся земли общего пользования - площадь им. Родина Г.И. и часть обособленной территории здания ДК.

Приложение
к постановлению администрации
Котельниковского муниципального
района Волгоградской области
от 29.04.2015 г. № 305

УТВЕРЖДЕНА
постановлением администрации
Котельниковского муниципального

района Волгоградской области
от 21.06.2013 г. № 572



СХЕМА


границ территории, на которой не допускается розничная продажа алкогольной
и, расположенной по адресу: Волгоградская область, Котельниковский
район, п. Сахаров, ул. Центральная, 1. (Захаровский ФАП ГБУ «Котельниковский
ЦРБ»).



обленной
продажа

Мах площадь прилегающей к обособленной территории, на которой не допускается розничная продажа алкогольной продукции

Описание прилегающих территорий

- в зоне «тін площади», прилегающей к обособленной территории с
к  роны, находятся земли общего пользования - проезд.

- в зоне «тах площади», прилегающей к обособленной территории с
южной стороны, находятся земли общего пользования - проезд.


Приложение
к постановлению администрации
Котельниковского муниципального
района Волгоградской области
от 29.04.2015 г. № 305

УТВЕРЖДЕНА
постановлением администрации
Котельниковского муниципального



СХЕМА

границ территории, на которой не допускается розничная продажа алкогольной продукции, расположенной по адресу: Волгоградская область, Котельниковский район, х. Караичев, ул. Мирная, 3/1 (ФАП).




Описание прилегающих территорий

- в зоне «тип площади», прилегающей к обособленной территории с восточной стороны, находятся земли общего пользования - ул. Мирная.

- в зоне «тип площади», прилегающей к обособленной территории с восточной стороны, находятся земли общего пользования - ул. Мирная.

Приложение
к постановлению администрации
Котельниковского муниципального
района Волгоградской области
от 29.04.2015 г. № 305

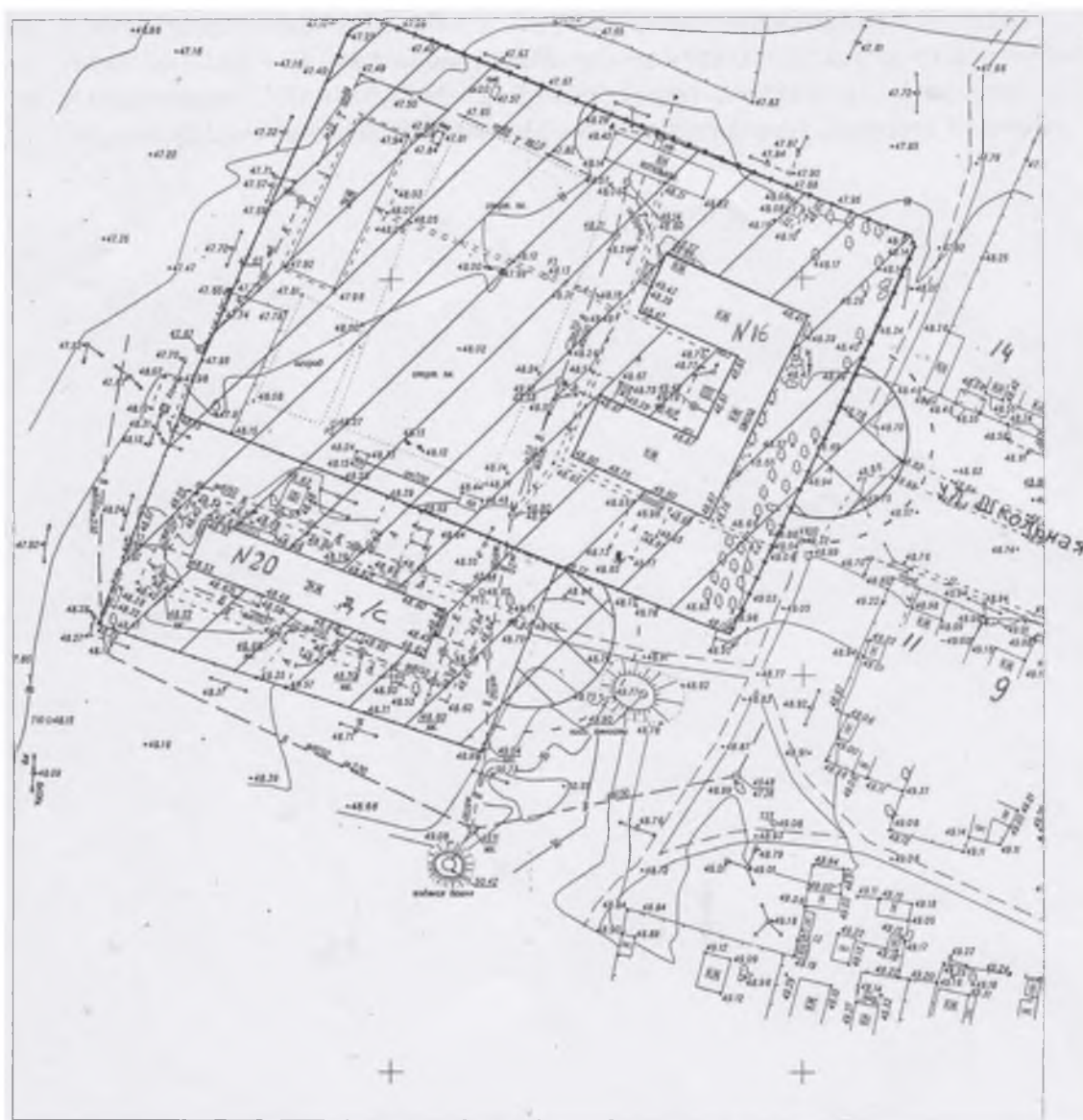
УТВЕРЖДЕНА
постановлением администрации
Котельниковского муниципального



СХЕМА



территории, на которой не допускается розничная продажа алкогольной
и, расположенной по адресу: Волгоградская область, Котельниковский
район, п. Ленина, ул. Школьная, 20 (ФАП).




обленной
продажа

Мах площадь прилегающей к обособленной территории, на которой не допускается розничная продажа алкогольной продукции

Описание прилегающих территорий

- в зоне «тін площади», прилегающей к обособленной территории с юго-восточной стороны, находятся земли общего пользования - ул. Школьная.




- в зоне «тах площади», прилегающей к обособленной территории с юго-восточной стороны, находятся земли общего пользования - ул. Школьная.

Приложение
к постановлению администрации
Котельниковского муниципального
района Волгоградской области
от 29.04.2015 г. № 305

УТВЕРЖДЕНА
постановлением администрации
Котельниковского муниципального

района Волгоградской области
от 21.06.2013 г. № 572



СХЕМА



территории, на которой не допускается розничная продажа алкогольной
и, расположенной по адресу: Волгоградская область, Котельниковский
район, х. Верхнеяблочный, ул. Центральная, 4/1 (Верхнеяблочинский ФАП ГБУЗ
«Котельниковская ЦРБ»).



Мах площадь прилегающей к обособленной территории, на которой не допускается розничная продажа алкогольной продукции


Описание прилегающих территорий

- в зоне «min площади», прилегающей к обособленной территории с южной стороны, находятся земли общего пользования - ул. Центральная и части обособленных территорий жилых домов № 4/2, № 2/2 по ул. Центральная.

- в зоне «max площади», прилегающей к обособленной территории с южной стороны, находятся земли общего пользования - ул. Центральная и части обособленных территорий жилых домов № 4/2, № 2/2 и № 6/1 по ул. Центральная.

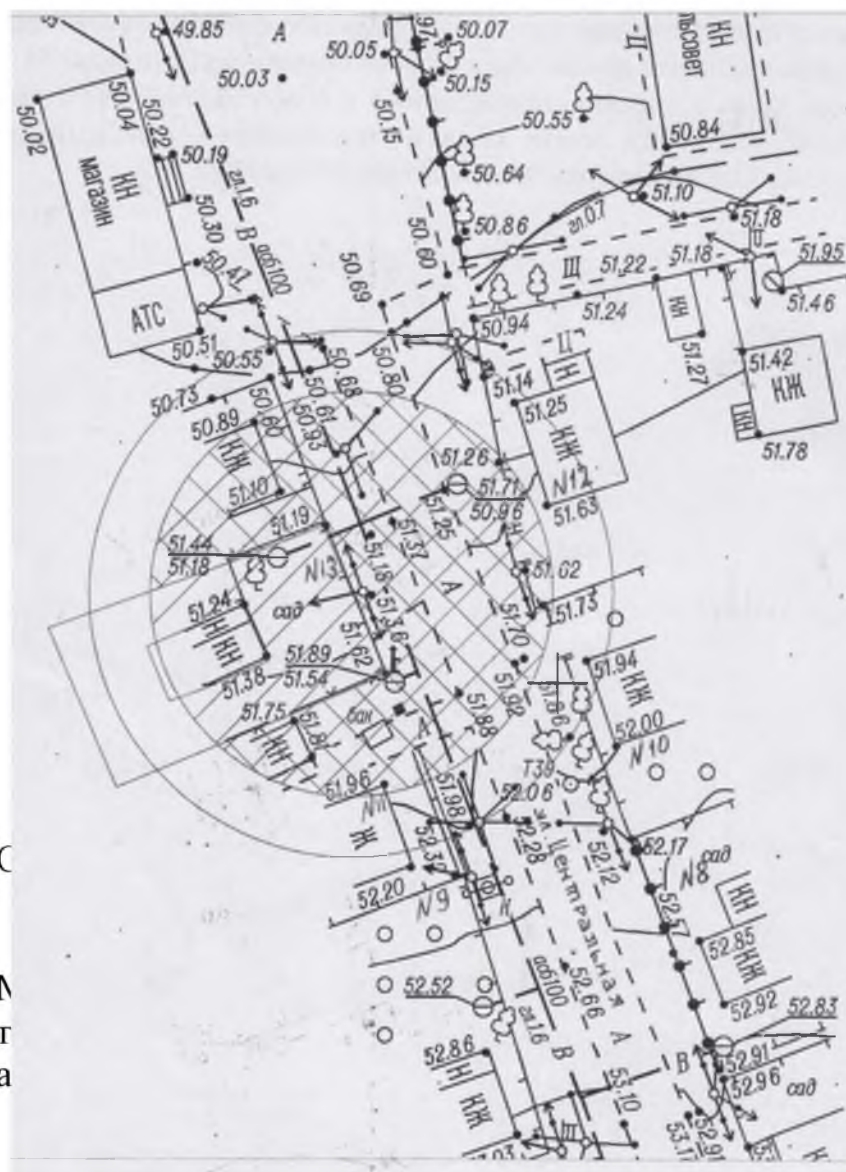
Приложение
к постановлению администрации
Котельниковского муниципального
района Волгоградской области
от 29.04.2015 г. № 305

УТВЕРЖДЕНА
постановлением администрации
Котельниковского муниципального



СХЕМА

границ территории, на которой не допускается розничная продажа алкогольной
и, расположенной по адресу: Волгоградская область, Котельниковский
н, х. Майоровский, ул. Центральная, 13 (Майоровский ФАП ГБУЗ
«Котельниковской ЦРБ»)



С
М
т
а

бособленной
ая продажа

Мах площадь прилегающей к обособленной территории, на которой не допускается розничная продажа алкогольной продукции

Описание прилегающих территорий

- в зоне «тін площади», прилегающей к обособленной территории с восточной стороны, находятся земли общего пользования - ул. Центральная.

- в зоне «тах площади», прилегающей к обособленной территории с восточной стороны, находятся земли общего пользования - ул. Центральная и часть обособленной территории жилых домов № 10 и № 12

Приложение
к постановлению администрации
Котельниковского муниципального
района Волгоградской области
от 29.04.2015 г. № 305

УТВЕРЖДЕНА
постановлением администрации


Котельниковского муниципального
района Волгоградской области
от 21.06.2013 г. № 572

СХЕМА

границ территории, на которой не допускается розничная продажа алкогольной продукции, расположенной по адресу: Волгоградская область, Котельниковский район, х. Похлебин, ул. Зеленая, 13 (Захаровский ФАП ГБУ «Котельниковская ЦРБ»)



нной
одажа



Мах площадь прилегающей к обособленной территории, на которой не допускается розничная продажа алкогольной продукции



Описание прилегающих территорий

- в зоне «**мін площади**», прилегающей к обособленной территории, находятся земли общего пользования - ул. Зеленая.

- в зоне «**тах площади**», прилегающей к обособленной территории, находятся земли общего пользования - ул. Зеленая.

Приложение
к постановлению администрации
Котельниковского муниципального
района Волгоградской области
от 29.04.2015 г. № 305

УТВЕРЖДЕНА
постановлением администрации

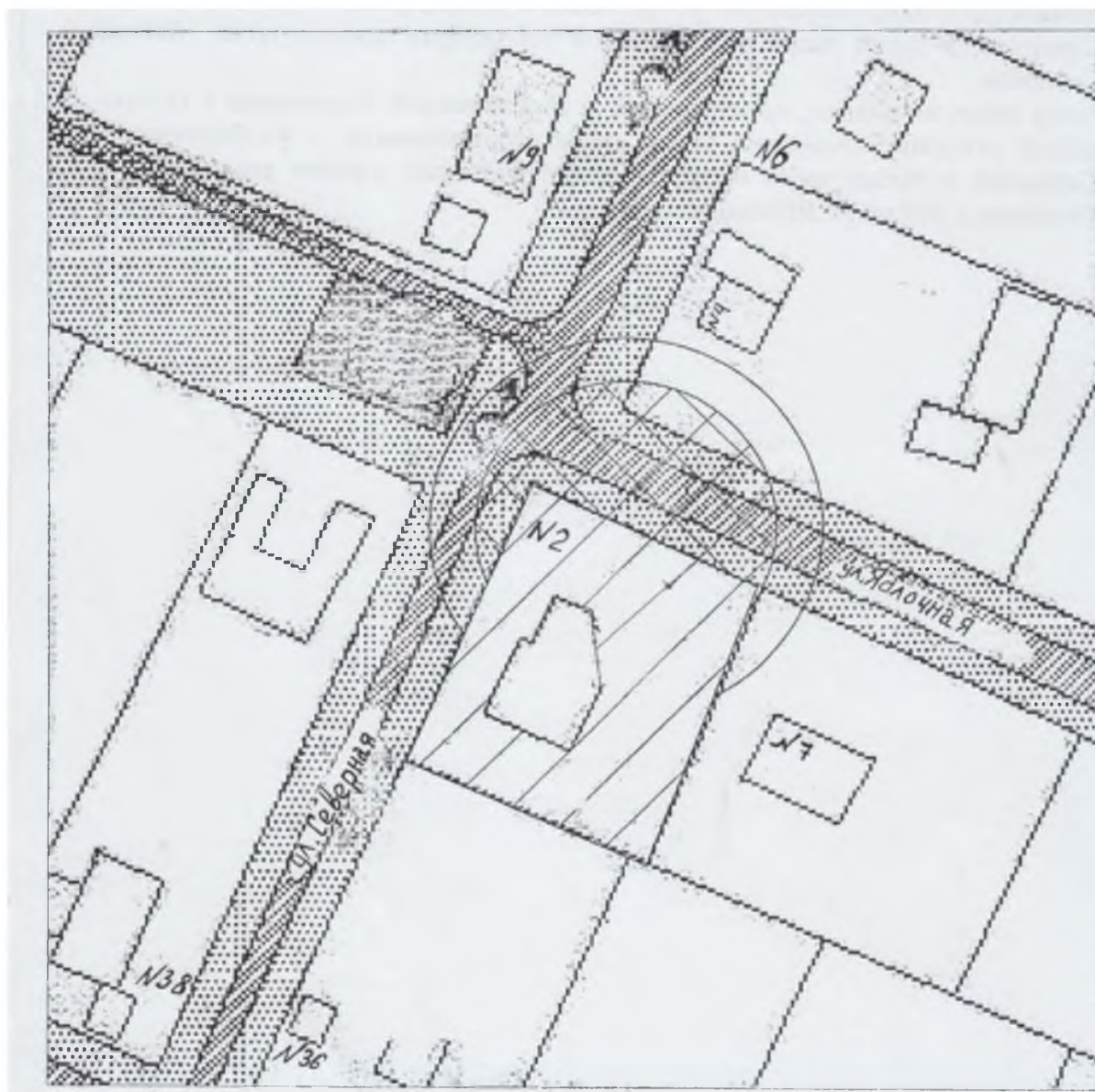


Котельниковского муниципального
района Волгоградской области
от 21.06.2013 г. № 572

СХЕМА




территории, на которой не допускается розничная продажа алкогольной
и, расположенной по адресу: Волгоградская область, Котельниковский
район, х. Нижнеяблочный, ул. Северная, 2 (ФАП ГБУЗ «Котельниковской ЦРБ»)



ной
жа

Мах площадь прилегающей к обособленной территории, на которой не допускается розничная продажа алкогольной продукции

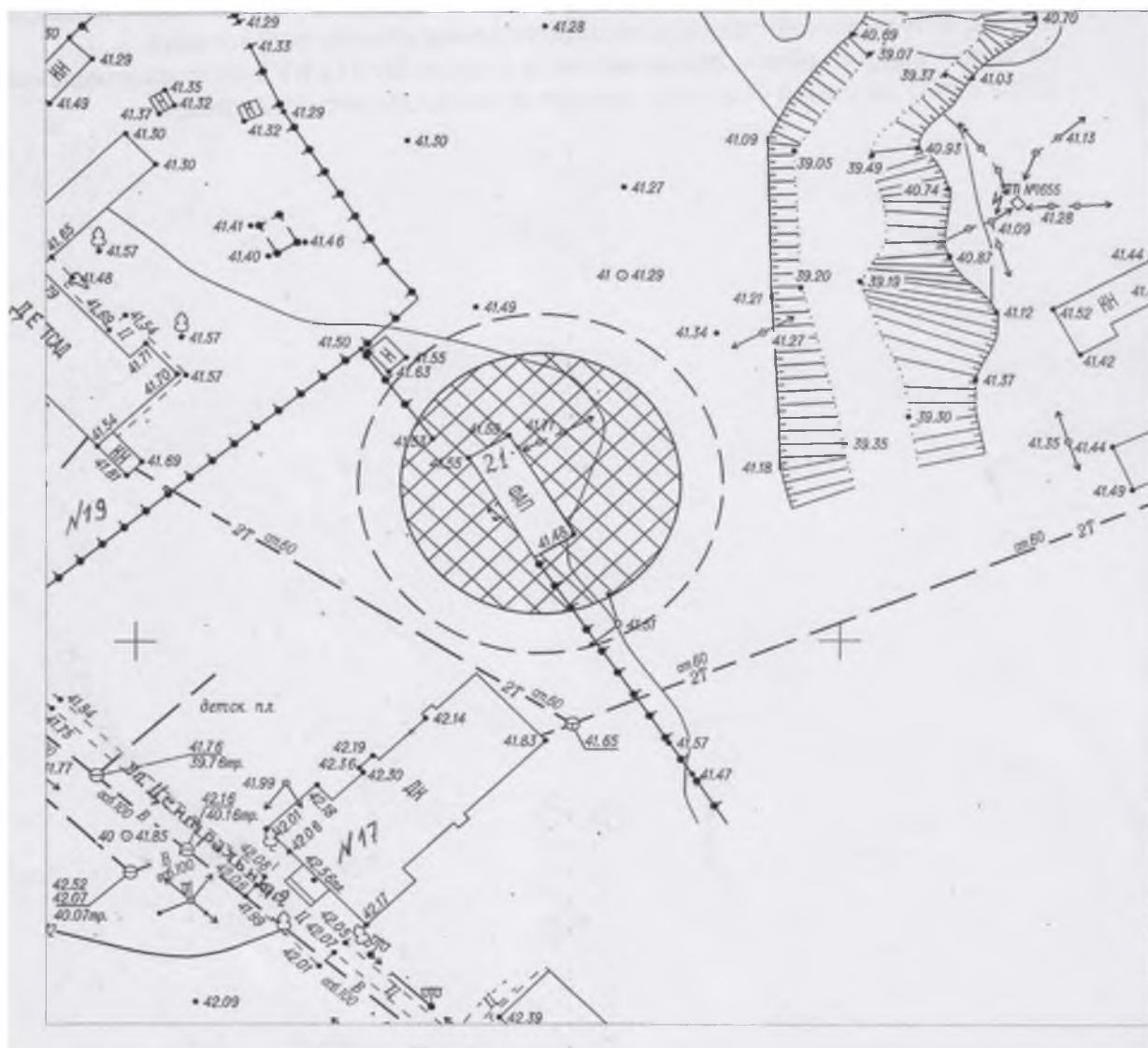
Описание прилегающих территорий

 в зоне «тах площади», прилегающей к обособленной территории с восточной стороны, находятся земли общего пользования - ул. Яблочная и ул. Северная, а также часть обособленной территории жилого дома № 4 по ул. Северная.

- в зоне «тах площади», прилегающей к обособленной территории с северо-западной стороны, находятся земли общего пользования - ул. Яблочная и ул. Северная, а также часть обособленной территории жилого дома № 4 по ул. Северная и № 7 по ул. Яблочная.

Приложение
к постановлению администрации
Котельниковского муниципального
района Волгоградской области
от 29.04.2015 г. № 305

УТВЕРЖДЕНА
постановлением администрации



ной
ажа

Мах площадь прилегающей к обособленной территории, на которой не допускается розничная продажа алкогольной продукции


Описание прилегающих территорий

 зоне «**тін площади**», прилегающей к зданию ФАП ГБУЗ «**Котельниковской ЦРБ**» с юго-западной стороны, находятся земли общего пользования.

- в зоне «**тах площади**», прилегающей к зданию ФАП ГБУЗ «**Котельниковской ЦРБ**» с юго-западной стороны, находятся земли общего пользования.

Приложение
к постановлению администрации
Котельниковского муниципального
района Волгоградской области
от 29.04.2015 г. № 305

УТВЕРЖДЕНА
постановлением администрации



Котельниковского муниципального
района Волгоградской области
от 21.06.2013 г. № 572

СХЕМА



территории, на которой не допускается розничная продажа алкогольной
и, расположенной по адресу: Волгоградская область, Котельниковский
район, п. Равнинный, ул. Раздольная, 13 (Чилековский ФАП ГБУЗ
«Котельниковской ЦРБ»)




Обособленная территория

Min площадь прилегающей территории к обособленной территории, на которой не допускается розничная продажа алкогольной продукции

Мах площадь прилегающей к обособленной территории, на которой не допускается розничная продажа алкогольной продукции

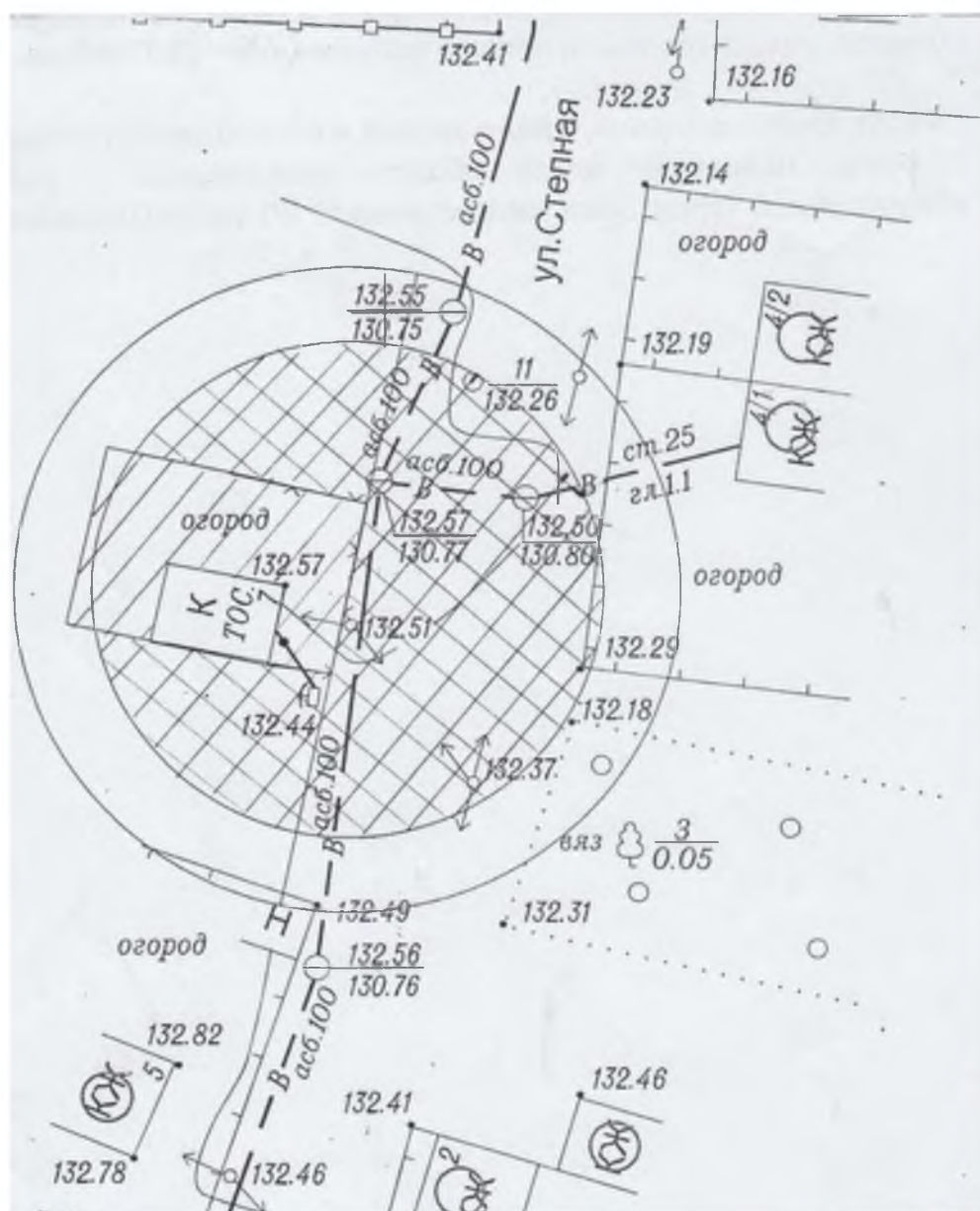
Описание прилегающих территорий

 зоне «тип площади», прилегающей к зданию ФАП ГБУЗ «Котельниковской ЦРБ» с юго-западной стороны, находятся земли общего пользования - ул. Раздольная, а также часть обособленной территории здания по ул. Северная, 11.

- в зоне «тах площади», прилегающей к зданию ФАП ГБУЗ «Котельниковской ЦРБ» с юго-западной стороны, находятся земли общего пользования - ул. Раздольная, а также часть обособленной территории здания по ул. Северная, 11.

Приложение
к постановлению администрации
Котельниковского муниципального
района Волгоградской области
от 29.04.2015 г. № 305

УТВЕРЖДЕНА
постановлением администрации



особленной
я продажа

Мах площадь прилегающей к обособленной территории, на которой не допускается розничная продажа алкогольной продукции


Описание прилегающих территорий

 в зоне «тах площади», прилегающей к обособленной территории с восточной стороны, находятся земли общего пользования - ул. Степная.

- в зоне «тах площади», прилегающей к обособленной территории с восточной стороны, находятся земли общего пользования - ул. Степная и часть обособленной территории жилого дома № 4/1 по ул. Школьная.

Приложение
к постановлению администрации
Котельниковского муниципального
района Волгоградской области
от 29.04.2015 г. № 305

УТВЕРЖДЕНА
постановлением администрации

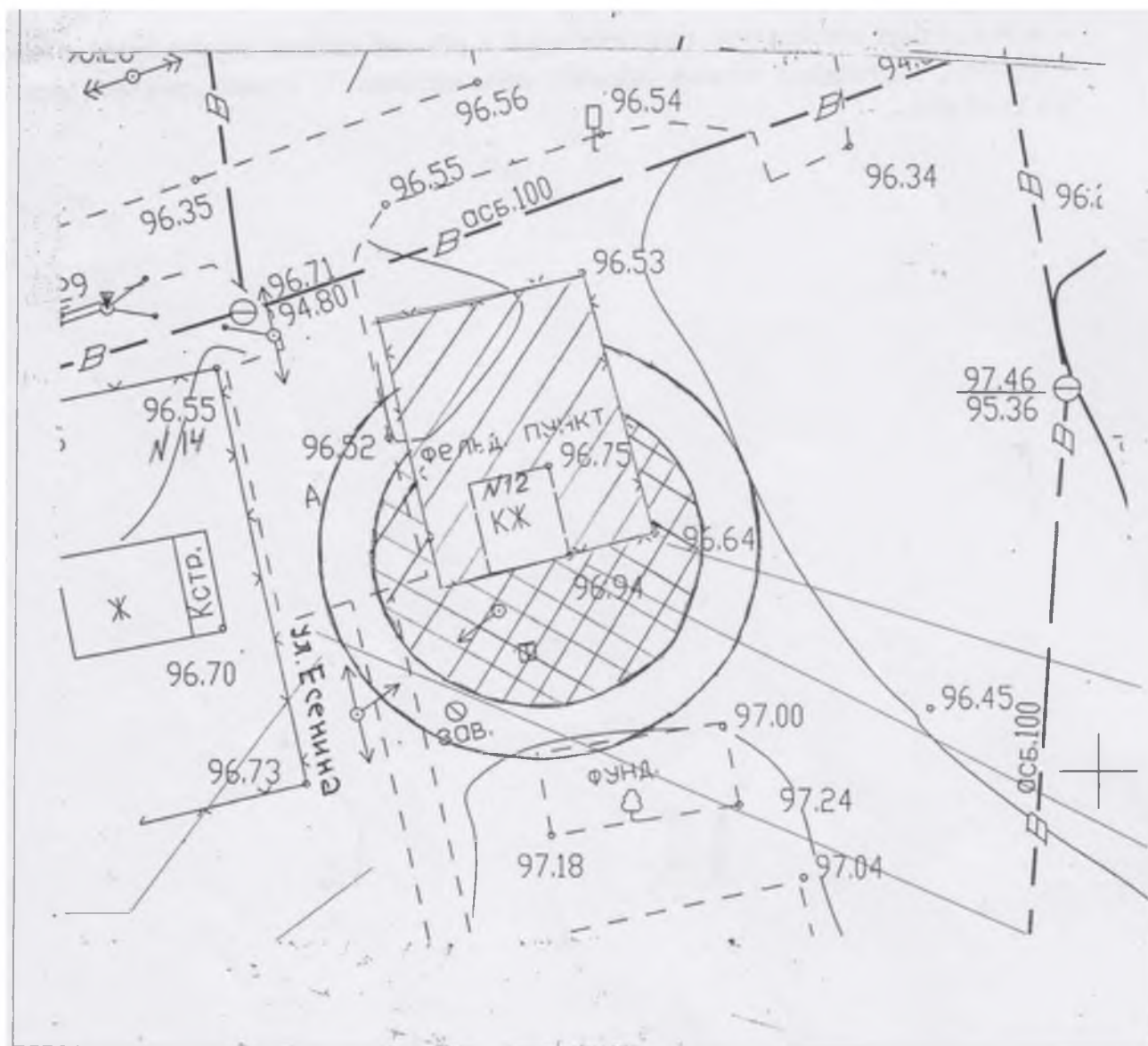


Котельниковского муниципального
района Волгоградской области
от 21.06.2013 г. № 572

СХЕМА




территории, на которой не допускается розничная продажа алкогольной
продукции, расположенной по адресу: Волгоградская область, Котельниковский
район, п. Рассвет, Есенина, 12 (Рассветинский ФАП ГБУЗ «Котельниковской
ЦРБ»)



Мах площадь прилегающей к обособленной территории, на которой не допускается розничная продажа алкогольной продукции

Описание прилегающих территорий

не «тах площади», прилегающей к обособленной территории с южной стороны, находятся земли общего пользования - хозяйственный проход, и ул. Есенина.

- в зоне «тах площади», прилегающей к обособленной территории с южной стороны, находятся земли общего пользования - хозяйственный проход и ул. Есенина.

Приложение
к постановлению администрации
Котельниковского муниципального
района Волгоградской области
от 29.04.2015 г. № 305

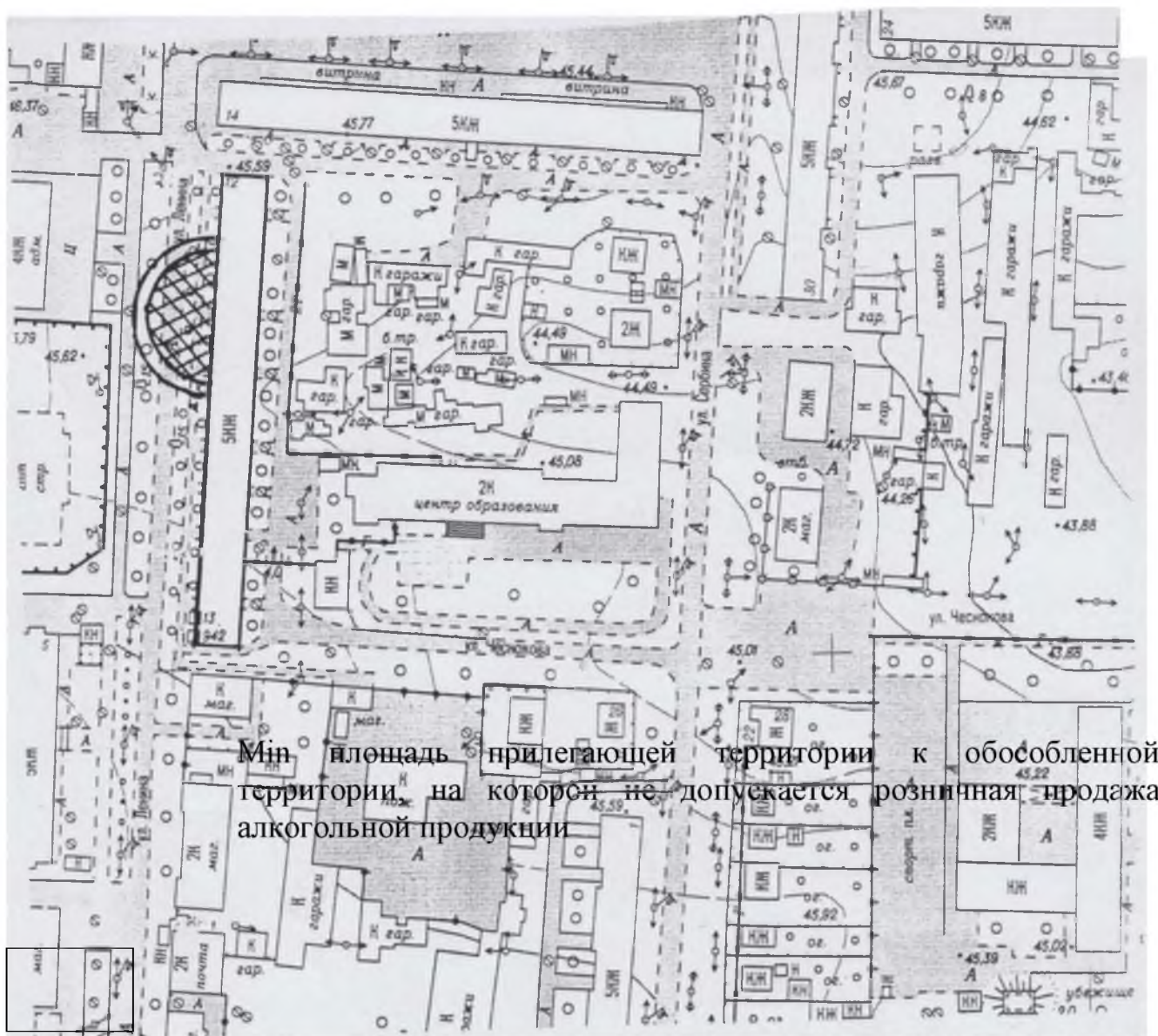

УТВЕРЖДЕНА
постановлением администрации



Котельниковского муниципального
района Волгоградской области
от 21.06.2013 г. № 572

СХЕМА

границ территории, на которой не допускается розничная продажа алкогольной
продукции, расположенной по адресу: Волгоградская область, Котельниковский
район, г. Котельниково, ул. Ленина, 12.



Мак площадь прилегающей к обособленной территории, на которой не допускается розничная продажа алкогольной продукции

Описание прилегающих территорий к обособленным территориям:

В зоне, прилегающей к обособленной территории, расположенной в непосредственной близости от западного входа находятся: земли общего пользования ул. Ленина г. Котельниково.

Приложение
к постановлению администрации
Котельниковского муниципального
района Волгоградской области
от 29.04.2015 г. № 305

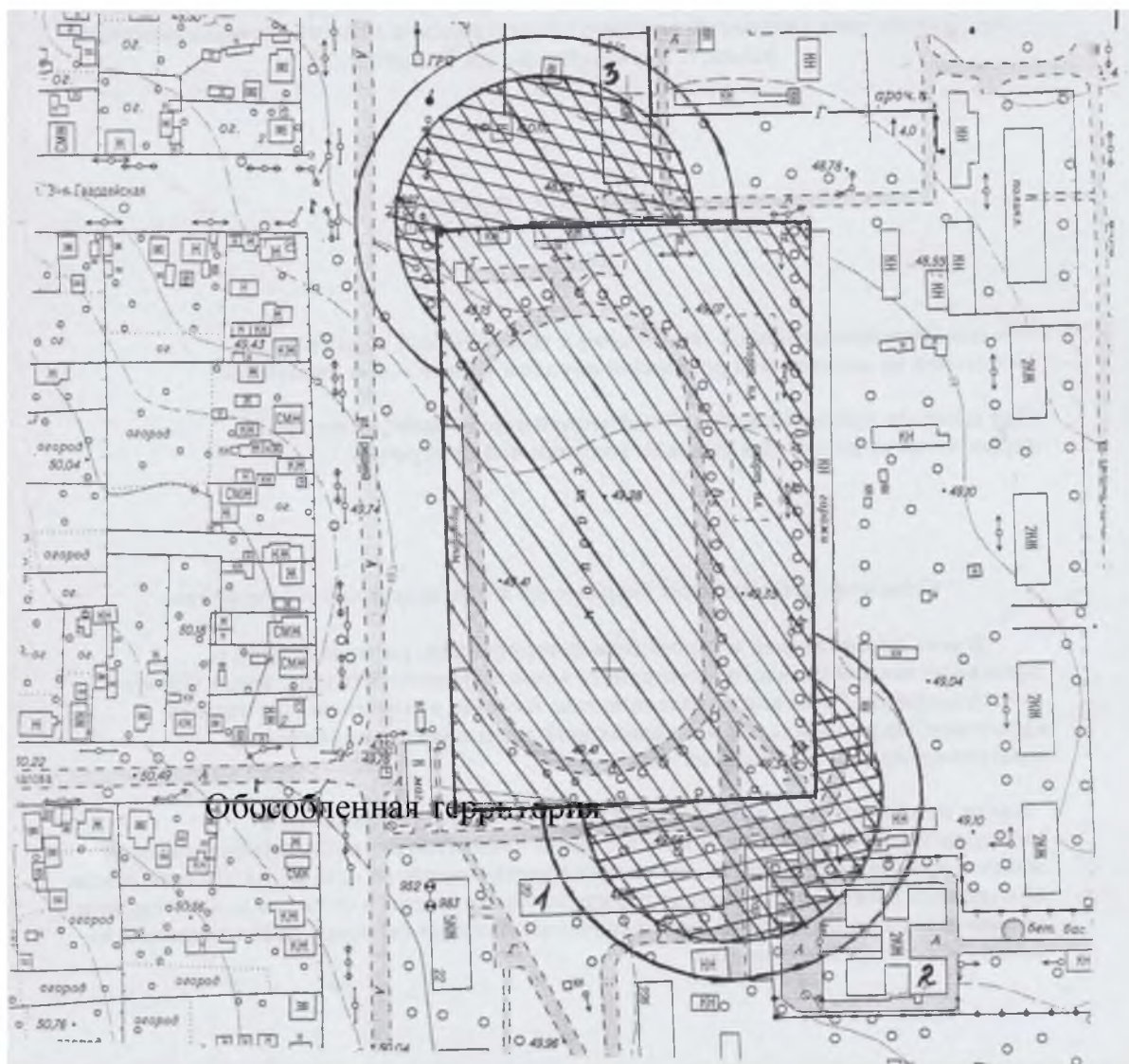
УТВЕРЖДЕНА




постановлением администрации
Котельниковского муниципального
района Волгоградской области
от 21.06.2013 г. № 572

СХЕМА

границ территории, на которой не допускается розничная продажа алкогольной
продукции, расположенной по адресу: Волгоградская область, Котельниковский
район, г. Котельниково, ул. Гришина, 28.



Min площадь прилегающей территории к обособленной территории, на которой не допускается розничная продажа алкогольной продукции



Мах площадь прилегающей к обособленной территории, на которой не допускается розничная продажа алкогольной продукции

1. Многоквартирный жилой дом по ул. Гришина, 20;
2. Детский сад №9 «Светлячок»;
3. Многоквартирный жилой дом по ул. Гришина, 24 а.

Описание прилегающих территорий к обособленным территориям:

В зоне прилегающей к обособленной территории, расположенной в непосредственной близости от северного входа находятся подъезд, земли общего пользования ул. Гришина г. Котельниково в состав которых входит также и грунтовая дорога, часть асфальтированной дороги местного значения, многоквартирный 3-х этажный дом.

В зоне прилегающей к обособленной территории, расположенной в непосредственной близости от южного входа находятся подъезд, четырехэтажный многоквартирный дом, часть земельного участка детского сада по ул. Липова, земли общего пользования ул. Гришина г. Котельниково в состав которых входит также и асфальтированная дорога местного значения, частные гаражи,, расположенные на землях министерства обороны.

Приложение
к постановлению администрации
Котельниковского муниципального
района Волгоградской области
от 29.04.2015 г. № 305



УТВЕРЖДЕНА

постановлением администрации
Котельниковского муниципального
района Волгоградской области
от 21.06.2013 г. № 572


СХЕМА

границ территории, на которой не допускается розничная продажа алкогольной
продукции, расположенной по адресу: Волгоградская область, Котельниковский
район, г. Котельниково, пер. Восточный, 11.

↑
С



Min площадь прилегающей территории к обособленной территории, на которой не допускается розничная продажа алкогольной продукции



Max площадь прилегающей к обособленной территории, на которой не допускается розничная продажа алкогольной продукции

1. Многоквартирный жилой дом по пер. Восточный, 9;
2. Индивидуальный жилой дом по пер. Восточный, 20;
3. Индивидуальный жилой дом по пер. Восточный, 22.

Описание прилегающих территорий к обособленным территориям:

В зоне, прилегающей к обособленной территории, расположенной в непосредственной близости от восточного входа находятся: индивидуальные жилые дома по пер. Восточный, земли общего пользования пер. Восточный (проезжая часть, зеленая зона) г. Котельниково.

Приложение
к постановлению администрации
Котельниковского муниципального
района Волгоградской области
от 29.04.2015 г. № 305

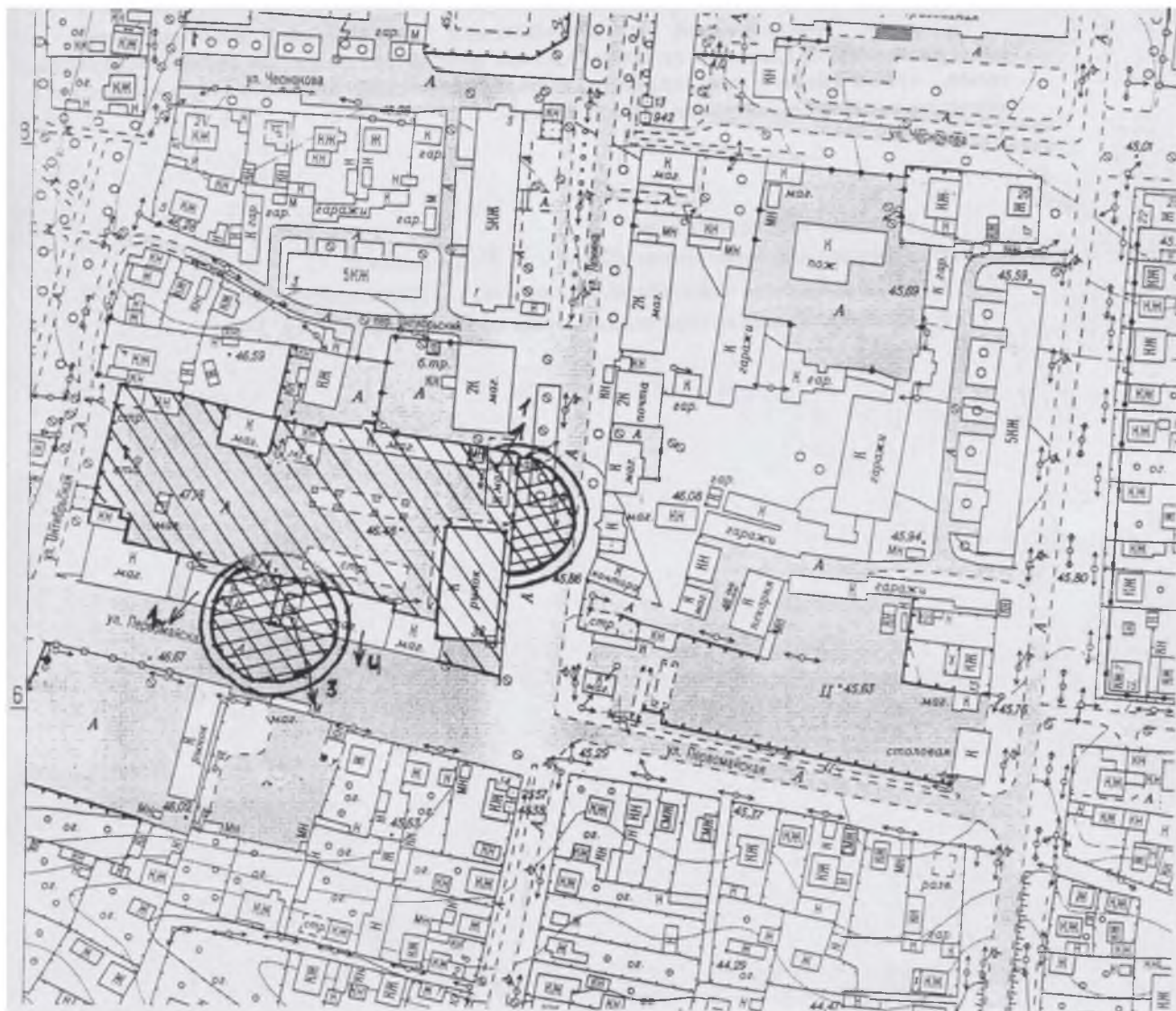


УТВЕРЖДЕНА

постановлением администрации
Котельниковского муниципального
района Волгоградской области
от 21.06.2013 г. № 572

СХЕМА

границ территории, на которой не допускается розничная продажа алкогольной
продукции, расположенной по адресу: Волгоградская область, Котельниковский
район, г. Котельниково, ул. Ленина, 1.



Min площадь прилегающей территории к обособленной территории, на которой не допускается розничная продажа алкогольной продукции



Max площадь прилегающей к обособленной территории, на которой не допускается розничная продажа алкогольной продукции


1. Нежилое здание магазина;
2. Нежилое здание магазина «Парус» ул. Первомайская, 3;
3. Нежилое здание магазина «Кристина» по ул. Первомайская, 30;
4. Нежилое здание исторического музея по ул. Первомайская, 3 «б».

Описание прилегающих территорий к обособленным территориям:

В зоне, прилегающей к обособленной территории, расположенной в непосредственной близости от восточного входа находятся: временные торговые павильоны, земли общего пользования с асфальтированной проезжей частью местного значения, пешеходными зонами ул. Ленина г. Котельниково.

В зоне, прилегающей к обособленной территории, расположенной в непосредственной близости от южного входа находятся: нежилые здания магазинов, музея, земли общего пользования с асфальтированной проезжей частью местного значения ул. Первомайская, г. Котельниково.

Приложение
к постановлению администрации
Котельниковского муниципального
района Волгоградской области
от 29.04.2015 г. № 305

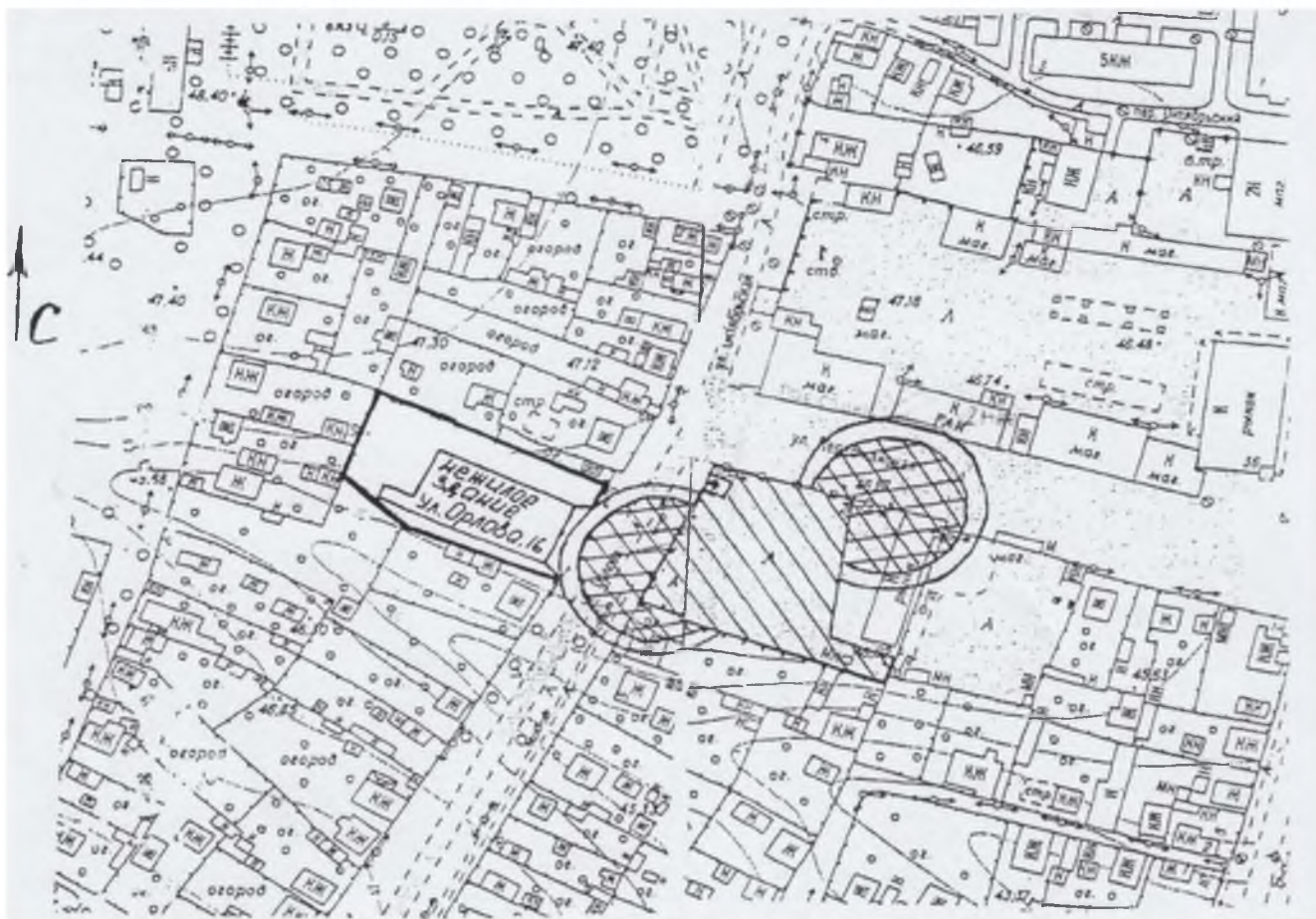


УТВЕРЖДЕНА

постановлением администрации
Котельниковского муниципального
района Волгоградской области
от 21.06.2013 г. № 572

СХЕМА

границ территории, на которой не допускается розничная продажа алкогольной продукции, расположенной по адресу: Волгоградская область, Котельниковский район, г. Котельниково, ул. Первомайская, 2.



Обособленная территория

Min площадь прилегающей территории к обособленной территории, на которой не допускается розничная продажа алкогольной продукции




Max площадь прилегающей к обособленной территории, на которой не допускается розничная продажа алкогольной продукции

Описание прилегающих территорий к обособленным территориям:

В зоне, прилегающей к обособленной территории, расположенной в непосредственной близости от северного входа находятся: нежилое здание по ул. Первомайская, 2а, земли общего пользования с асфальтированной проезжей частью, местного значения ул. Первомайская г. Котельниково.

В зоне, прилегающей к обособленной территории, расположенной в непосредственной близости от западного входа находятся: части зем. Участков под индивидуальными жилыми домами по ул. Орлова, подъезд, земли общего пользования с асфальтированной проезжей частью местного значения по ул. Орлова, г. Котельниково.



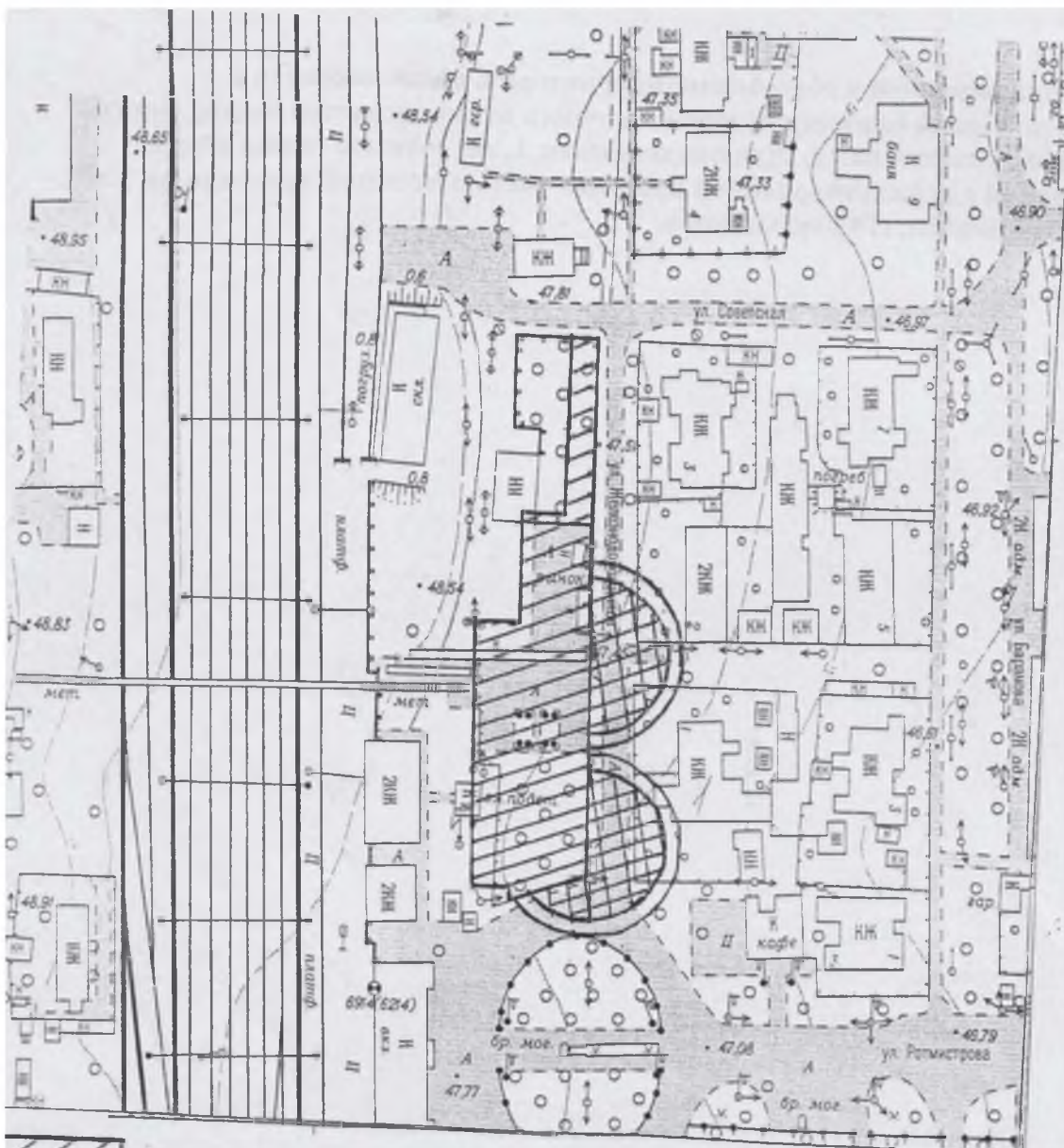
района Волгоградской области
от 29.04.2015 г. № 305

УТВЕРЖДЕНА
постановлением администрации
Котельниковского муниципального
района Волгоградской области
от 21.06.2013 г. № 572


СХЕМА

границ территории, на которой не допускается розничная продажа алкогольной
продукции, расположенной по адресу: Волгоградская область, Котельниковский
район, г. Котельниково, ул. Железнодорожная.

С ↑



Min площадь прилегающей территории к обособленной территории, на которой не допускается розничная продажа алкогольной продукции



Мах площадь прилегающей к обособленной территории, на которой не допускается розничная продажа алкогольной продукции


1. Многоквартирный жилой дом по ул. Железнодорожная, 1.

Описание прилегающих территорий к обособленным территориям:

В зоне, прилегающей к обособленной территории, расположенной в непосредственной близости от восточного входа находятся подъезд, часть зем. участка под нежилым зданием по ул. Железнодорожная, 2, часть земельного участка под многоквартирным домом по ул. Железнодорожная, .1, земли общего пользования с асфальтированной проезжей частью местного значения ул. Железнодорожная, часть проулка (ул. Железнодорожная, ул. Баранова) г. Котельниково.

В зоне, прилегающей к обособленной территории, расположенной в непосредственной близости от юго-восточного входа находятся подход, часть земельного участка по ул. Железнодорожная, 1, автовокзал, земли общего пользования с асфальтированной проезжей частью местного значения по ул. Железнодорожная, г. Котельниково.

Приложение
к постановлению администрации
Котельниковского муниципального

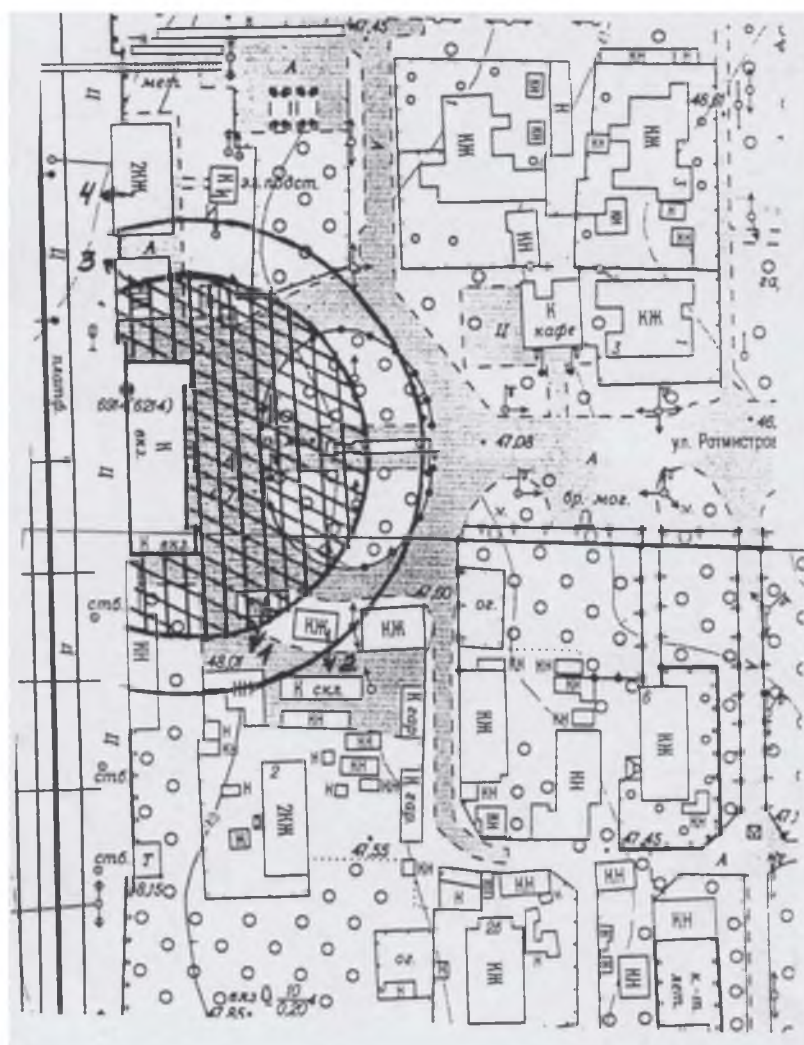


района Волгоградской области
от 29.04.2015 г. № 305

УТВЕРЖДЕНА
постановлением администрации
Котельниковского муниципального
района Волгоградской области
от 21.06.2013 г. № 572

СХЕМА

границ территории, на которой не допускается розничная продажа алкогольной
продукции, расположенной по адресу: Волгоградская область, Котельниковский
район, г. Котельниково, ул. Железнодорожная.




Min площадь прилегающей территории к обособленной территории, на которой не допускается розничная продажа алкогольной продукции

Max площадь прилегающей к обособленной территории, на которой не допускается розничная продажа алкогольной продукции

1. Нежилое здание по адресу: г. Котельниково привокзальная площадь;
2. Нежилое здание кафе по адресу: г. Котельниково привокзальная площадь;
3. Нежилое здание, расположенное в полосе отвода ж/д;
4. Нежилое здание, расположенное в полосе отвода ж/д;

Описание прилегающих территорий к обособленным территориям:

В зоне, прилегающей ко входу в железнодорожный вокзал находятся: часть земельного участка МУП «Колхозный рынок, автокасса, нежилые здания, территория полосы отвода железной дороги, земли общего пользования с асфальтированной проезжей частью местного значения, пешеходной зоной, парковкой автотранспорта, аллеей ул. Железнодорожная г. Котельниково.

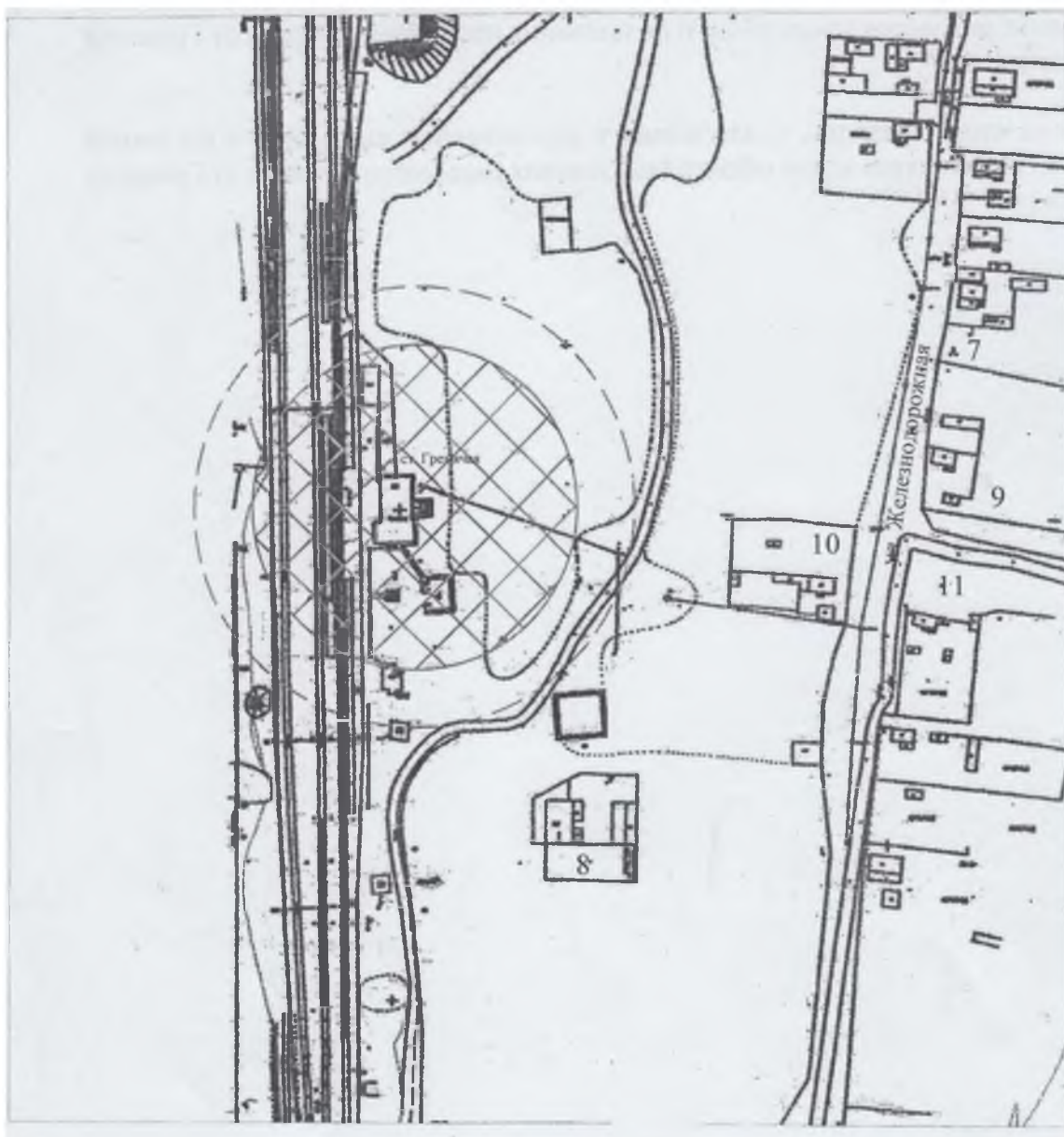


к постановлению администрации
Котельниковского муниципального
района Волгоградской области
от 29.04.2015 г. № 305

УТВЕРЖДЕНА
постановлением администрации
Котельниковского муниципального
района Волгоградской области
от 21.06.2013 г. № 572

СХЕМА

границ территории, на которой не допускается розничная продажа алкогольной
продукции, расположенной по адресу: Волгоградская область, Котельниковский
район, Пименно-Чернянское сельское поселение, ст. Гремячинская (ж.д. станция
Гремячая)



Обособленная территория



Min площадь прилегающей территории к обособленной территории, на которой не допускается розничная продажа алкогольной продукции




Max площадь прилегающей к обособленной территории, на которой не допускается розничная продажа алкогольной продукции

Описание прилегающих территорий

- в зоне «min площади», прилегающей к обособленной территории с восточной стороны, находятся земли общего пользования населенного пункта ст.Гремячая - проезд.

- в зоне «max площади», прилегающей к обособленной территории с восточной стороны, находятся земли общего пользования населенного пункта ст.Гремячая - проезд.

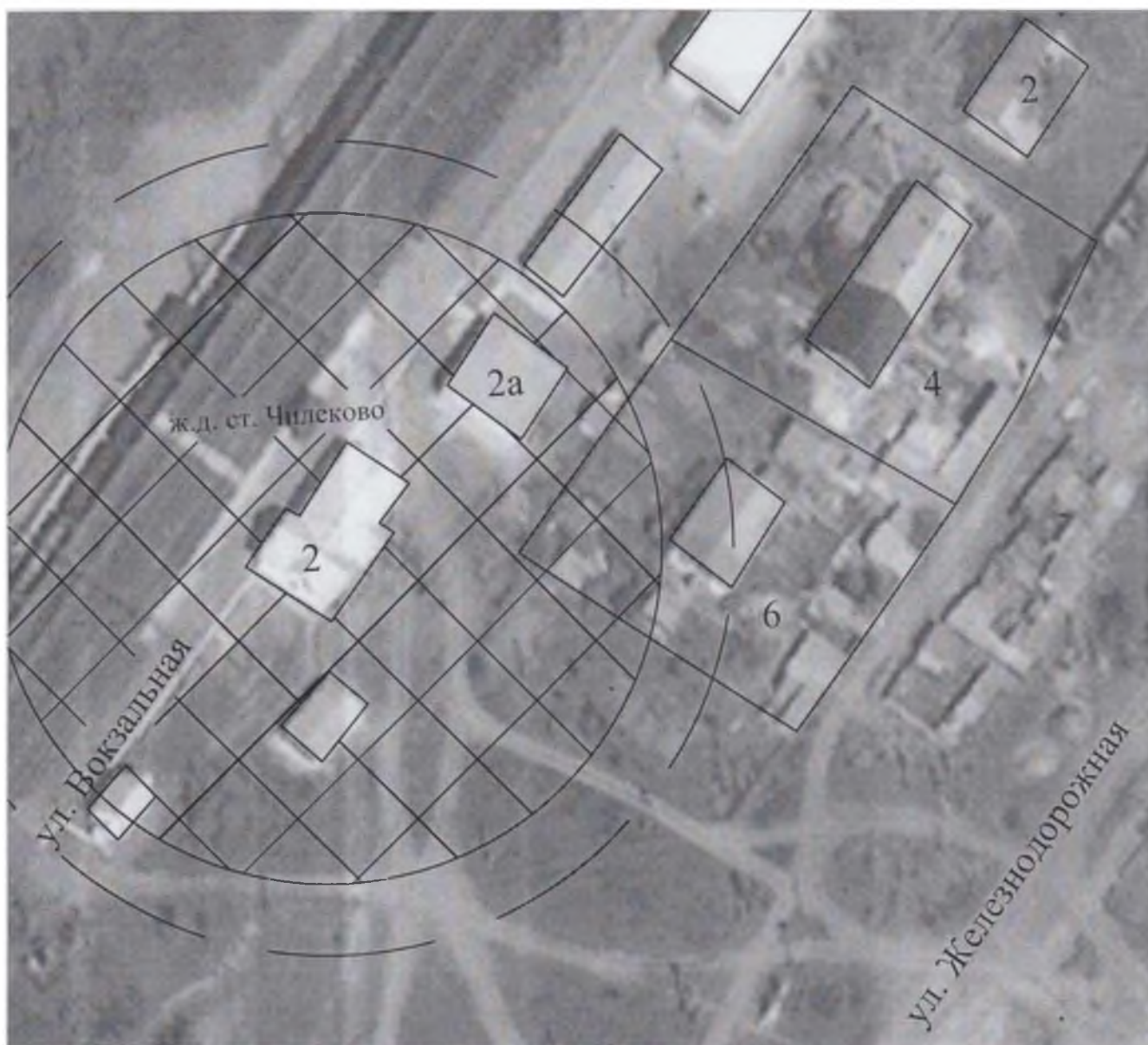


к постановлению администрации
Котельниковского муниципального
района Волгоградской области
от 29.04.2015 г. № 305

УТВЕРЖДЕНА
постановлением администрации
Котельниковского муниципального
района Волгоградской области
от 21.06.2013 г. № 572

СХЕМА

границ территории, на которой не допускается розничная продажа алкогольной
продукции, расположенной по адресу: Волгоградская область, Котельниковский
район, Чилековское сельское поселение, ст. Чилеково (ж.д. ст. Чилеково)



Обособленная территория



Min площадь прилегающей территории к обособленной территории, на которой не допускается розничная продажа алкогольной продукции



Max площадь прилегающей к обособленной территории, на которой не допускается розничная продажа алкогольной продукции

Описание прилегающих территорий

- в зоне «min площади», прилегающей к обособленной территории с юго-восточной стороны, находятся земли общего пользования - хозяйственный проезд и части обособленных территорий жилых домов № 2,3 по ул. Железнодорожная.

- в зоне «max площади», прилегающей к обособленной территории с юго-восточной стороны, находятся земли общего пользования - хозяйственный проезд и части обособленных территорий жилых домов № 2,3 по ул. Железнодорожная.



к постановлению администрации
Котельниковского муниципального
района Волгоградской области
от 29.04.2015 г. № 305


УТВЕРЖДЕНА
постановлением администрации
Котельниковского муниципального
района Волгоградской области
от 21.06.2013 г. № 572

СХЕМА

границ территории, на которой не допускается розничная продажа алкогольной
продукции, расположенной по адресу: Волгоградская область, Котельниковский
район, г. Котельниково, военный городок № 12 в западной части города.



Обособленная территория



Min площадь прилегающей территории к обособленной территории, на которой не допускается розничная продажа алкогольной продукции



Max площадь прилегающей к обособленной территории, на которой не допускается розничная продажа алкогольной продукции

Описание прилегающих территорий к обособленным территориям:

В зоне, прилегающей к обособленной территории, расположенной в непосредственной близости от восточного входа находятся подъезд, земли общего пользования с асфальтированной проезжей частью местного значения ул. Чкалова, парковка автотранспорта, гаражи.



к постановлению администрации
Котельниковского муниципального
района Волгоградской области
от 29.04.2015 г. № 305

УТВЕРЖДЕНА
постановлением администрации
Котельниковского муниципального
района Волгоградской области
от 21.06.2013 г. № 572

СХЕМА

границ территории, на которой не допускается розничная продажа алкогольной
продукции, расположенной по адресу: Волгоградская область, Котельниковский
район, г. Котельниково, ул. Сербина, 36.



Обособленная территория



Min площадь прилегающей территории к обособленной территории, на которой не допускается розничная продажа алкогольной продукции

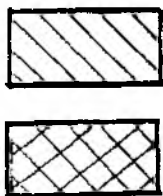


Max площадь прилегающей к обособленной территории, на которой не допускается розничная продажа алкогольной продукции

1-9 Индивидуальные жилые дома по ул. Сербина 31-41, 34, 38, 40.

Описание прилегающих территорий к обособленным территориям:

В зоне, прилегающей к обособленной территории, расположенной в непосредственной близости от западного входа находятся: индивидуальные жилые дома по ул. Сербина, ул. Малиновского, территория земельного участка под магазином по ул. Малиновского, земли общего пользования ул. Сербина, ул. Малиновского (тротуар, проезжая асфальтированная часть, зеленая зона) г. Котельниково.

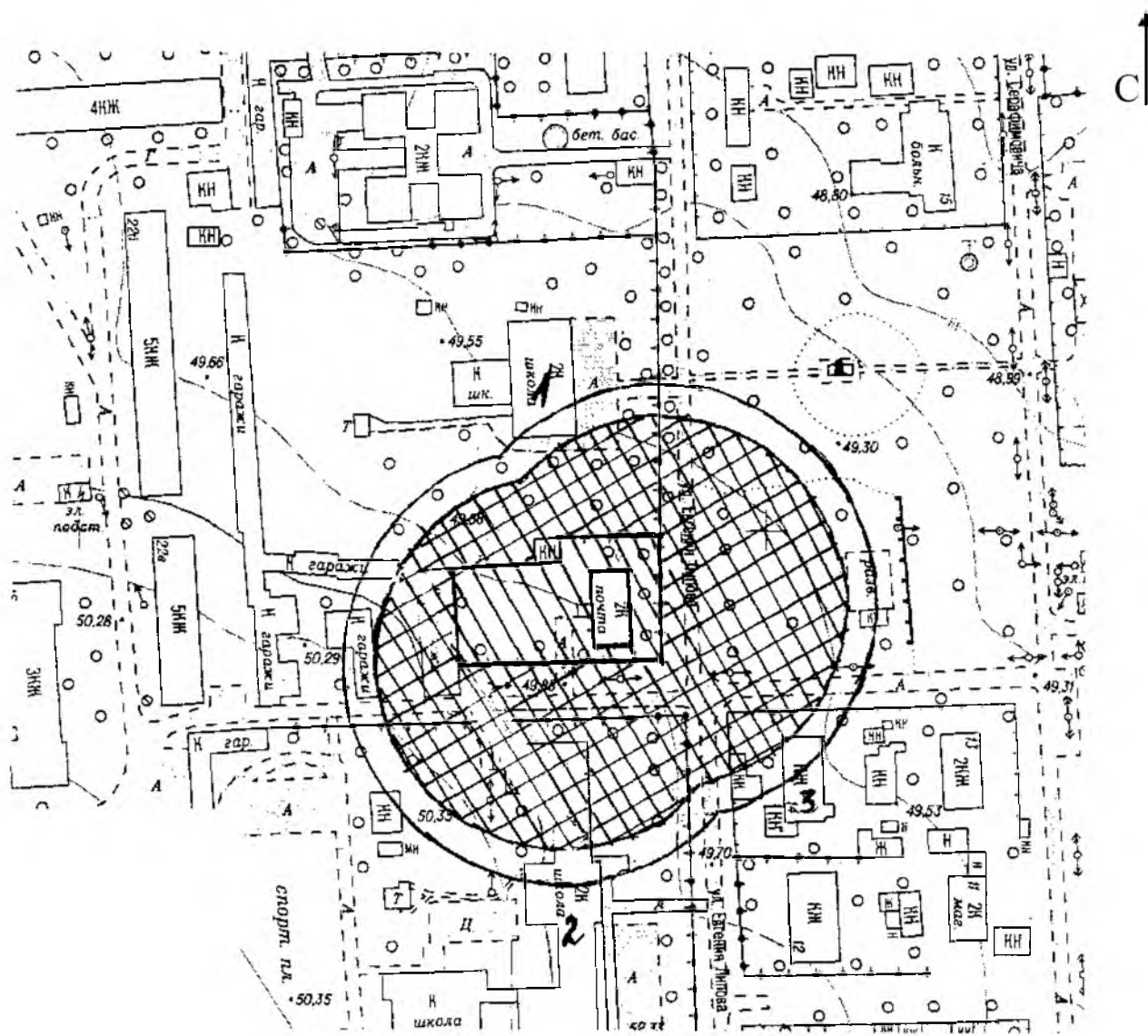


к постановлению администрации
Котельниковского муниципального
района Волгоградской области
от 29.04.2015 г. № 305

УТВЕРЖДЕНА
постановлением администрации
Котельниковского муниципального
района Волгоградской области
от 21.06.2013 г. № 572


СХЕМА

границ территории, на которой не допускается розничная продажа алкогольной
продукции, расположенной по адресу: Волгоградская область, Котельниковский
район, г. Котельниково, ул. Липова, 15.



Обособленная территория

Min площадь прилегающей территории к обособленной территории, на которой не допускается розничная продажа алкогольной продукции



Max площадь прилегающей к обособленной территории, на которой не допускается розничная продажа алкогольной продукции

1. Нежилое здание школы по ул. Липова, 15;
2. Нежилое здание школы по ул. Липова, 13;
3. Многоквартирный жилой дом по ул. Липова, 14.

Описание прилегающих территорий к обособленным территориям:

В зоне, прилегающей к обособленной территории, расположенной в непосредственной близости от восточного входа находятся: части земельных участков школ №3, №5 по ул. Липова, гаражи, часть зем. участка «парка Серафимовича» земли общего пользования с асфальтированной проезжей частью местного значения ул. Липова г. Котельниково.

В зоне, прилегающей к обособленной территории, расположенной в непосредственной близости от южного входа находятся: аптечный павильон, части зем. участков школ №3, №5 по ул. Липова, гаражи, подъезд, часть зем. участка «парка Серафимовича», земли общего пользования с асфальтированной проезжей частью местного значения г. Котельниково.