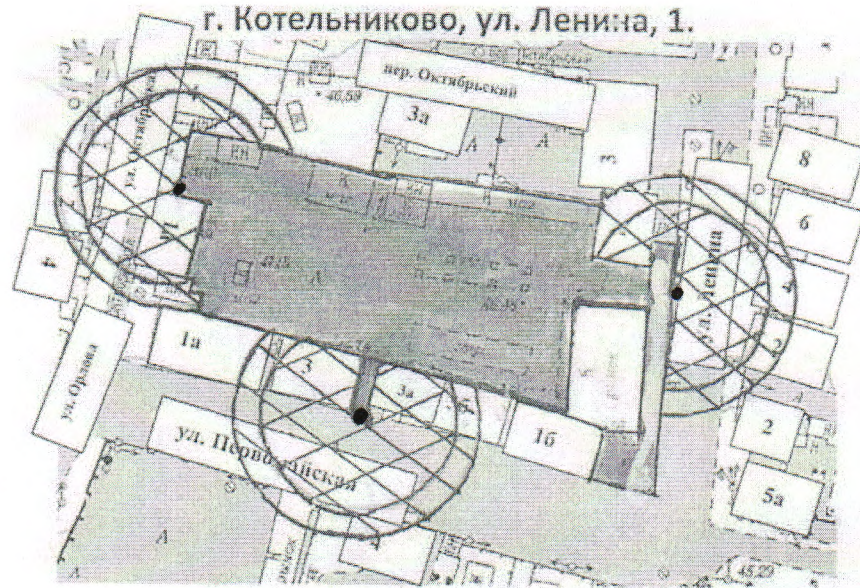


УТВЕРЖДЕНА
постановлением администрации
Котельниковского муниципального
района Волгоградской области
от 20.12.2018 г. № 803

СХЕМА

Границ территории, прилегающей к муниципальному унитарному предприятию
«Колхозный рынок», расположенному по адресу: Волгоградская область,
Котельниковский район,



Масштаб
1:2000

УСЛОВНЫЕ ОБОЗНАЧЕНИЯ

● Точка входа на обособленную территорию



прилегающая территория на расстоянии 20м



Граница обособленной территории



прилегающая территория на расстоянии 26м

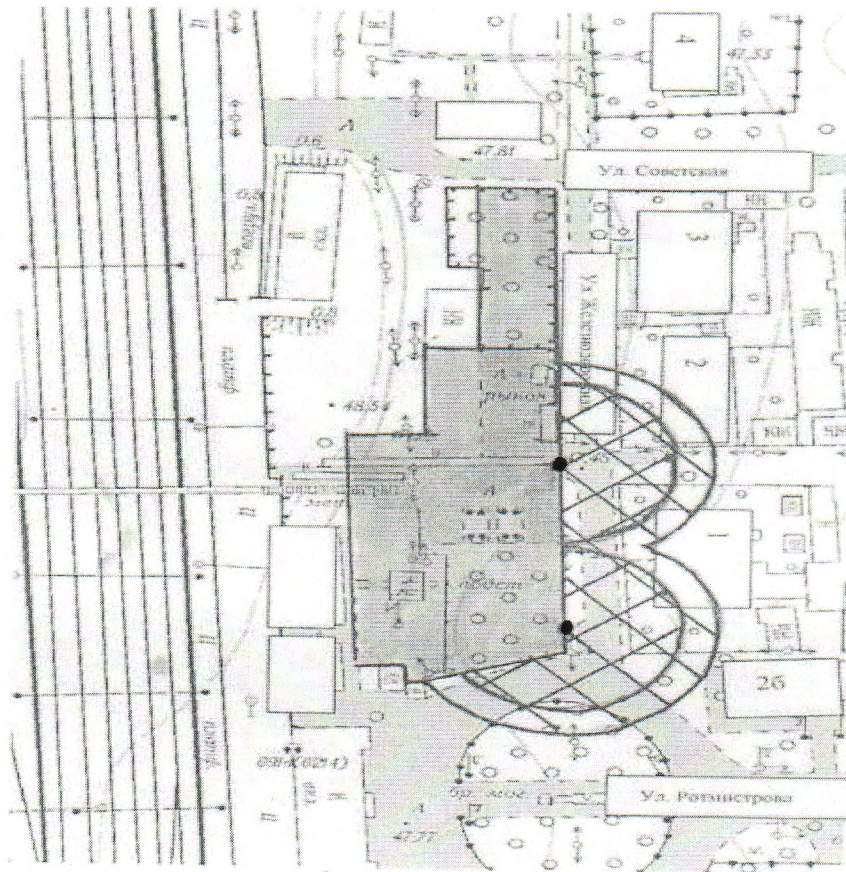


Здание

УТВЕРЖДЕНА
постановлением администрации
Котельниковского муниципального
района Волгоградской области
от 20.12.2018 г. № 803

СХЕМА

Границ территории, прилегающей к муниципальному унитарному предприятию
«Колхозный рынок», расположенному по адресу: Волгоградская область,
Котельниковский район, г. Котельниково, ул. Железнодорожная.



Масштаб
1:2000

УСЛОВНЫЕ ОБОЗНАЧЕНИЯ

● Точка входа на обособленную территорию



прилегающая территория на расстоянии 20м

Граница обособленной территории

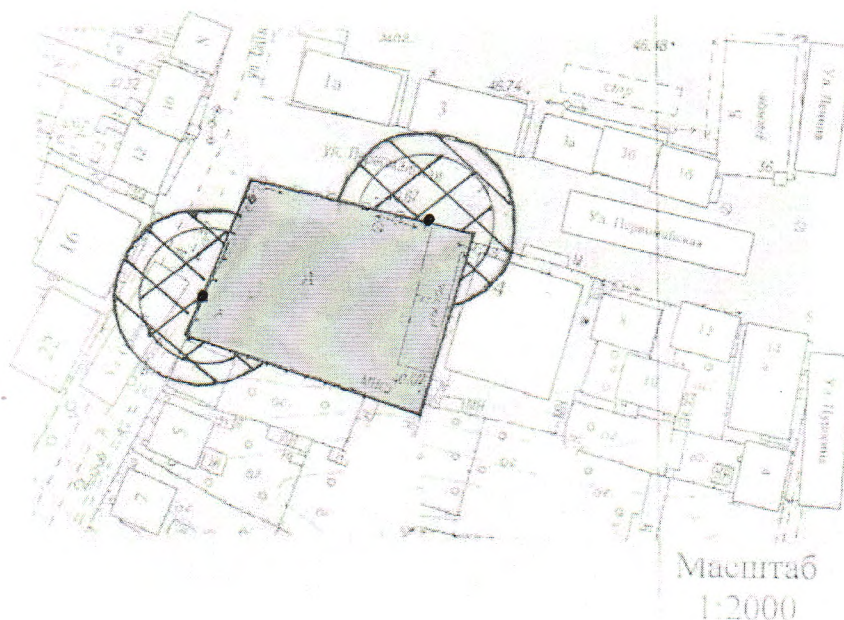


прилегающая территория на расстоянии 26м

УТВЕРЖДЕНА
постановлением администрации
Котельниковского муниципального
района Волгоградской области
от 20.12.2018 г. № 803


СХЕМА

Границ территории, прилегающей к муниципальному унитарному предприятию «Колхозный рынок», расположенному по адресу: Волгоградская область, Котельниковский район, г. Котельниково, ул. Первомайская, 2.



УСЛОВНЫЕ ОБОЗНАЧЕНИЯ

● Точка входа на обособленную территорию



прилегающая территория на расстоянии 20м

Граница обособленной территории



прилегающая территория на расстоянии 26м