
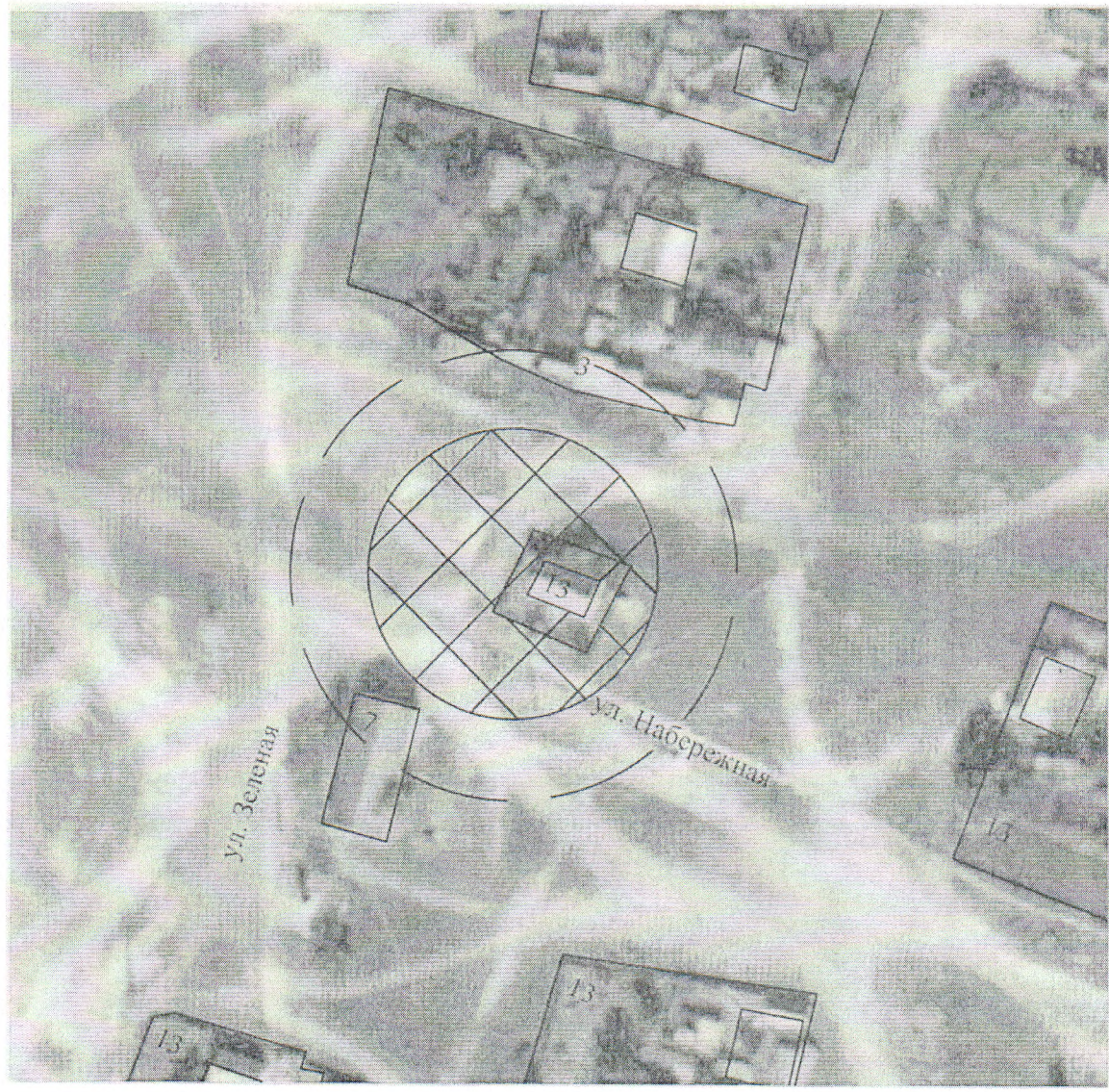





УТВЕРЖДЕНА
 постановлением администрации
 Котельниковского муниципального
 района Волгоградской области
 от 20.12.2018 г. № 803

СХЕМА

границ территории, на которой не допускается розничная продажа
 алкогольной продукции, расположенной по адресу: Волгоградская область,
 Котельниковский район, х. Похлебин, ул. Зеленая, 13
 (Похлебинский ФАП ГБУЗ «Котельниковская ЦРБ»)



- Обособленная территория



- Мах площадь прилегающей к обособленной территории, на которой не допускается розничная продажа алкогольной продукции



- Min площадь прилегающей территории к обособленной территории, на которой не допускается розничная продажа алкогольной продукции

Описание прилегающих территорий

- в зоне «min площади», прилегающей к обособленной территории, находятся земли общего пользования - ул. Зеленая, 3, 7, ул. Набережная

- в зоне «max площади», прилегающей к обособленной территории, находятся земли общего пользования - ул. Зеленая, ул. Набережная.