
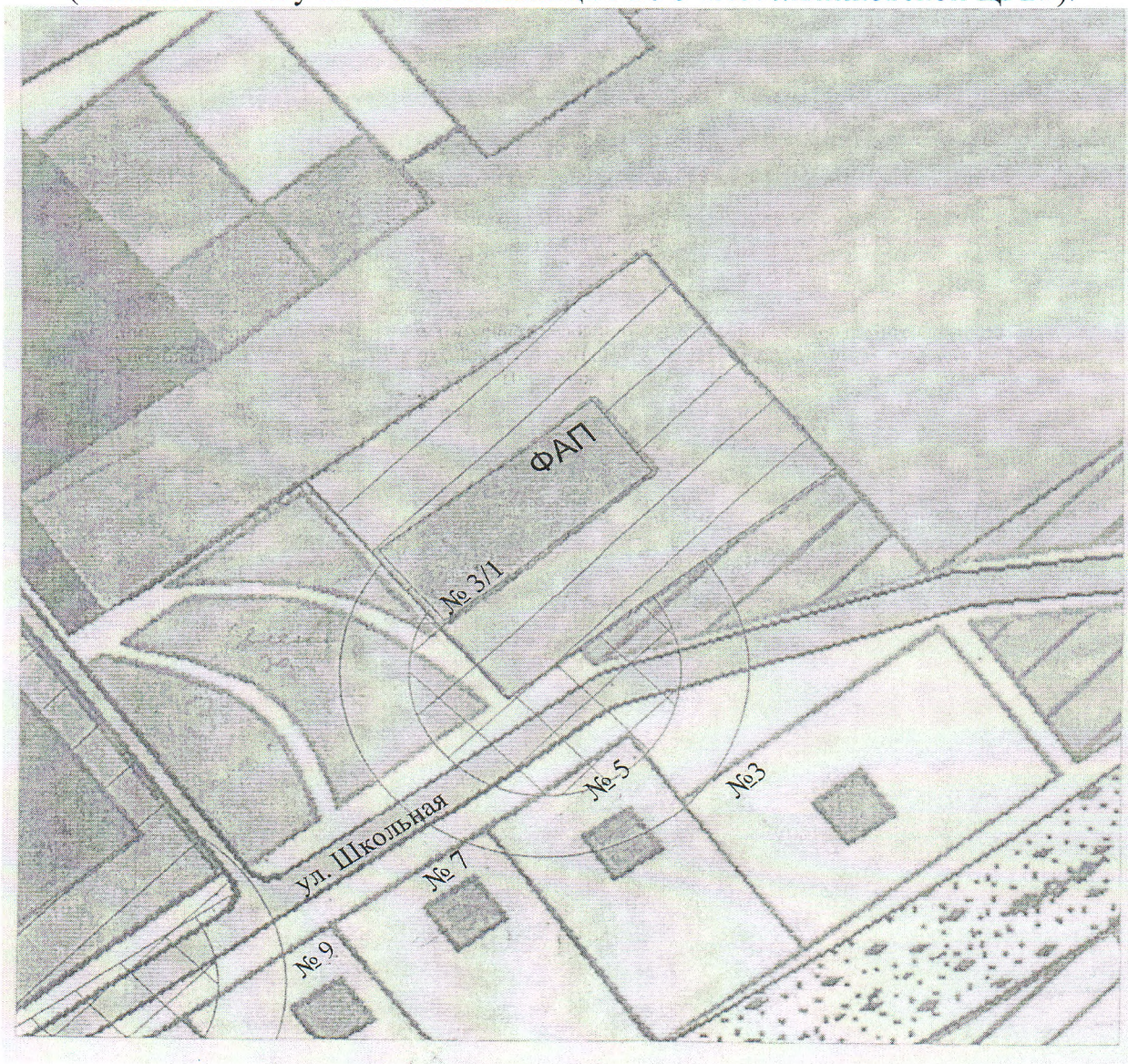



УТВЕРЖДЕНО
постановлением администрации
Котельниковского муниципального
района Волгоградской области
от 20.12.2018 г. № 803

СХЕМА

границ территории, на которой не допускается розничная продажа
алкогольной продукции, расположенной по адресу: Волгоградская область,
Котельниковский район, п. Выпасной, ул. Школьная, 3/1
(Выпасновская участковая больница ГБУЗ «Котельниковской ЦРБ»).



- Обособленная территория



- Мах площадь прилегающей к обособленной территории, на которой не допускается розничная продажа алкогольной продукции



- Min площадь прилегающей территории к обособленной территории, на которой не допускается розничная продажа алкогольной продукции

Описание прилегающих территорий

- в зоне «min площади», прилегающей к обособленной территории с юго-восточной стороны, находятся земли общего пользования - ул. Школьная и часть обособленной территории прачечной Выпасновской участковой больницы ГБУЗ «Котельниковской ЦРБ» по ул. Школьная,3/1.

- в зоне «max площади», прилегающей к обособленной территории с юго-восточной стороны, находятся земли общего пользования - ул. Школьная и часть обособленной территории прачечной Выпасновской участковой больницы ГБУЗ «Котельниковской ЦРБ» по ул. Школьная,3/1